



RELATÓRIO TÉCNICO

DA 1ª ETAPA DA OFICINA
DE PLANEJAMENTO
PARTICIPATIVO

PREFEITURA DE
CORURIBE



**PROJETO ORLA
CORURIBE**



Coordenação Municipal do Projeto Orla de Coruripe-AL

Prefeito

Marcelo Beltrão Siqueira

Vice-prefeito

José Enéas da Costa Gama

Gabinete do Prefeito

Phernanda Kristinny Souza Oliveira

Secretaria de Esporte

Fabrcio José Guimarães Gama

Secretaria de Meio Ambiente

Luana Spotorno

Secretaria de Infraestruturura e Urbanismo

Rodrigo Rocha Farias

Secretaria de Indústria, Comércio e Economia Solidária

Tiles Henrique Siqueira de Lemos

Secretaria de Turismo e Desporto

José Edson dos Santos

Superintendência de Pesca

Leonardo de Mendonça Beltrão

Coordenação do Projeto Orla

Luana Spotorno

Suplente: Samuel Nunes De Oliveira

Coordenação Estadual e Comissão Técnica Estadual do Projeto Orla de Alagoas

Superintendência do Patrimônio da União em Alagoas – SPU/AL

Jully Beltrão Lima Siqueira Vasconcelos
Superintendente

Secretaria de Estado do Meio Ambiente e dos Recursos Hídricos – SEMARH/AL

Gino César Meneses Paiva
Secretário de Estado

Secretaria de Estado do Turismo – SETUR/AL

Bárbara Faustino Braga
Secretário de Estado

Coordenação Nacional do Projeto Orla

**Ministério da Gestão e da Inovação em Serviços Públicos Secretaria de
Coordenação e Governança do Patrimônio da União – SPU**

**Ministério do Turismo – Mtur Ministério do Desenvolvimento Regional –
MDR**

**Associação Brasileira de Entidades Estaduais de Meio Ambiente –
ABEMA**

Facilitadores e Equipe Técnica

Gapu Soluções Ambientais
Gestão Ambiental e Planejamento Urbano CNPJ 30.882.059/0001-11
projetoorlagapu@gmail.com @gapu.amb (82) 98823 7720

Facilitadores

Enio Ricardo Gomes Júnior

Arquiteto Urbanista

Mestre em Gestão Pública

Responsável Técnico

Ana Paula Garcia de Oliveira

Bióloga

Especialista em Gestão Ambiental

Mestra em Sustentabilidade na Gestão Ambiental

Catiane Lopes de Lima

Turismóloga

Mestre em Turismo

Doutora em Turismo

Deivdson Brito Gatto

Economista

Mestre em Desenvolvimento e Meio Ambiente

Doutor em Políticas Públicas, Estratégias e Desenvolvimento

Juliana Koppe Rocha e Silva

Arquiteta Urbanista

Atores Locais

1. Adailton Santos – Associação dos Empreendedores da Lagoa do Pau
2. Adriano dos Santos Souza Júnior - CEPT Maria Alice Beltrão
3. Alessandra Mônica Rocha dos Santos - CEPT Maria Alice Beltrão
4. Alexandre Ferreira Araújo – SECOM
5. Alexandre Sampaio - Empreendedor – Acqua del Mare – Miaí de Cima
6. Aline da Silva Santos Oliveira – SECOM
7. Alysson Luan dos Santos – CEPT Maria Alice Beltrão
8. Amanda Luiza Santos da Silva – Ascamare
9. Ana Carolina dos Santos Lima – Superintendência Municipal de Pesca
10. Ana Cristina Tereza dos Santos – Associação de Miaí de Baixo
11. Ana Luiza de S. Castro - Secretária Municipal de Meio Ambiente
12. André Henrique Rodrigues Carvalho – Verde Mar
13. Angélica Ricardo dos Santos - CEPT Maria Alice Beltrão
14. Aniely Victória Souza Martins - CEPT Maria Alice Beltrão
15. Anne Rose Conceição Santos – SECOM
16. Anny Louyse S. Pinheiro - CEPT Maria Alice Beltrão
17. Antônio Alves – Associação de Ambulantes
18. Bárbara Aparecida da S. Oliveira – IFALP
19. Cláudia Ferreira dos Santos – Secretária de Assistência Social
20. Cláudia Ferreira dos Santos – Secretária Municipal de Assistência Social
21. Claudson Layse Pinheiro – CEPT Maria Alice Beltrão
22. Deydson Elias Silva dos Santos – SECOM
23. Dorgival Macena de Oliveira – Secretária Municipal de Meio Ambiente
24. Edilene Souza Mendonça – Associação de Moradores Amigos do Pontal
25. Edjane Lemos da Silva – Associação Lagoa do Pau
26. Eliane Marinho Vasconcelos da Silva (ilegível) – Secretária Municipal de Administração
27. Gesléia Santana Gomes – SMTT
28. Giselda da Silva Castro - Pousada Batel
29. Gustavo Henrique – Secretária de Limpeza Urbana
30. Helane Carine de Araújo Oliveira – IFAL Campus Coruripe
31. Iris Torres – Secretária de Convênios
32. Jean Victor dos Santos Lessa – Colônia Z-10
33. João Gabriel dos Santos – CEPT Maria Alice Beltrão
34. João Vitor Mendes – Associação Lagoa do Pau
35. Jonas Vilela Ferreira – Associação dos Pescadores de Barreiras
36. José Edson dos Santos – Secretária Municipal de Turismo
37. José Raí da Cruz Santos – CEPT Maria Alice Beltrão
38. José Ronaldo Barbosa da Silva – Colônia de Pescadores Z-9
39. José Vicente da Silva – Associação Lagoa do Pau
40. Josiketily Nayara S. de Araújo – CEPT Maria Alice Beltrão
41. Kaio Henrique Barbosa dos Santos – CEPT Maria Alice Beltrão
42. Kairanny Vitória Santos da Silva - CEPT Maria Alice Beltrão
43. Kamile Ferreira dos Santos – CEPT Maria Alice Beltrão
44. Kelvy Alves da Silva – Secretária de Infraestrutura
45. Leila Cristina dos Santos rocha – SECOM

46. Luana Spotorno – Secretaria Municipal de Meio Ambiente
47. Luciana dos Santos Lopes – Limpeza urbana
48. Lucivânia dos Santos Lopes – Limpeza Urbana
49. Maciel Santos Silva – Associação de Ambulantes
50. Manoel Santos – Secretaria de Indústria e Comércio – ADELISCO
51. Marcos José da Rocha Santos – IFALP – Lagoa do Pau
52. Marcos Lima – INAN
53. Marcos Mendes da Silva – Cabana Lírrios do Mar
54. Maria Aristeia de Farias Santos – Conselho Municipal de Educação
55. Maria Creusa V. Mascarenhas – Colônia de Pescadores
56. Maria Creuza Vasconcelos – Colônia de Pescadores – Pontal do Coruripe
57. Maria das Graças dos Santos Silva – Daesc
58. Maria Leide Santana dos Santos – Associação de Artesãs do Pontal
59. Maria Lucia Gouveia – AOBARCO – Barreiras
60. Maria Priscila Lobo S. Constant – Secretaria Municipal de Meio Ambiente
61. Maria Regina da Silva Brasileiro – Secretaria Municipal de Turismo
62. Maria Rosineide Lima – Secretaria Municipal de Turismo
63. Maria Sueli dos Santos – Associação de Artesãs da lagoa do Pau
64. Marinete Rosa – Empreendedora Barracas lagoa do Pau
65. Mário Cardoso Gama Junior – Superintendência do Patrimônio da União em Alagoas
66. Naílton Ferreira – Associação de empreendedores de Lagoa do Pau
67. Norah Costa Gamarra – Visitante/consultora
68. Paula Cassimiro dos Santos – Associação de Miaí de Baixo
69. Paulo Fernando – Barraca Badalos
70. Paulo Henrique Noberto dos Santos - Secretaria Municipal de Meio Ambiente
71. Pedro Gustavo dos Santos Barros - Superintendência do Patrimônio da União em Alagoas
72. Phernanda Kristinny Souza Oliveira – Gabinete do Prefeito
73. Rafael Leandro Costa Silva – IFAL
74. Rafael Paulo dos Santos - CEPT Maria Alice Beltrão
75. Rikelme dos Santos Araújo - CEPT Maria Alice Beltrão
76. Ros(ilegível) da Silva (ilegível) – Secretaria de Indústria e Comércio
77. Rosália dos Santos – Associação dos Ambulantes
78. Rutilene dos Santos – IFALP
79. Selefe Gomes – Secretaria de Estado do Turismo
80. Sidney dos S. Lima (ilegível) - Secretaria Municipal de Meio Ambiente
81. Thierry Medeiros - Secretaria de Estado do Turismo
82. Tiago de Moraes (ilegível) – Secretaria de Estado do Turismo
83. Tiago José Alves Cunha – Empreendedor – Restaurante o Baiano
84. Vagner Miguel da Cruz Santos – CEPT Maria Alice Beltrão
85. Vilma Roque Campos Silva – Associação de Moradores da Lagoa do Pau
86. Weverton Diogo Chagas dos Santos – INAN
87. Willyam Souza Lessa - CEPT Maria Alice Beltrão
88. Yandra Santos Ramalho - CEPT Maria Alice Beltrão
89. Zilma Borges de Oliveira – Comunidade

LISTA DE FIGURAS

Figura 1: Recorte do primeiro dia do evento (23/10/2023).....	16
Figura 2: Recorte do segundo dia do evento (24/10/2023)	17
Figura 3: Recorte do terceiro dia do evento (25/10/2023).	19
Figura 4: Recorte do quarto dia do evento (26/10/2023).....	20
Figura 5: Recorte do quinto dia do evento (27/10/2023).	21
Figura 6: Unidade de Planejamento 1 e seus respectivos trechos	23
Figura 7: Unidade de Planejamento 2 e seus respectivos trechos	24
Figura 8: Unidade de Planejamento 3.....	25

LISTA DE QUADROS

Quadro 1: UP01: cenário atual, tendencial e desejado do trecho 01.....	28
Quadro 2: UP01: cenário atual, tendencial e desejado do trecho 02	29
Quadro 3: UP01: cenário atual, tendencial e desejado do trecho 03	30
Quadro 4: UP01: cenário atual, tendencial e desejado do trecho 04.....	31
Quadro 5: UP01: cenário atual, tendencial e desejado do trecho 05	31
Quadro 6: UP02: cenário atual, tendencial e desejado do trecho 01	33
Quadro 7: UP02: cenário atual, tendencial e desejado do trecho 02	34
Quadro 8: UP02: cenário atual, tendencial e desejado do trecho 03	35
Quadro 9: UP02: cenário atual, tendencial e desejado do trecho 04	35
Quadro 10: UP03: cenário atual, tendencial e desejado	37
Quadro 11: Classificação da Orla.....	39
Quadro 12: Quadro Síntese UP 1	40
Quadro 13: Quadro Síntese UP 2.....	42
Quadro 14: Quadro Síntese UP 3.....	43
Quadro 15: Ações UP 01 -TRECHO 01: Bebedouro	49
Quadro 16: Ações UP 01 -TRECHO 02: Miaí de Baixo	58
Quadro 17: Ações UP 01 -TRECHO 03: Ponta da Asa	69
Quadro 18: Ações UP 01 -TRECHO 04: Miaí de Cima (Centro)	81
Quadro 19: Ações UP 01 -TRECHO 05: Miaí de Cima (Condomínios)	92
Quadro 20: Ações UP 02 -TRECHO 01: Barreiras	103
Quadro 21: Ações UP 02 -TRECHO 02: Pontal da Barra.....	113
Quadro 22: Ações UP 02 -TRECHO 03: Entre Pontal e Lagoa do Pau.....	122
Quadro 23: Ações UP 02 -TRECHO 04: Lagoa do Pau	126
Quadro 24: Ações UP 03 – TRECHO ÚNICO: Poxim/Pituba	134

LISTA DE TABELAS

Tabela 1: Programação da primeira etapa da oficina (23/10/2023)	16
Tabela 2: Programação do primeira etapa da oficina (24/10/2023)	16
Tabela 3: Programação da primeira etapa da oficina (25/10/2023).	18
Tabela 4: Programação da primeira etapa da oficina (26/10/2023)	18
Tabela 5: Programação da primeira etapa da oficina (27/10/2023).	19
Tabela 6: Instituições convidadas para 1ª Etapa da Oficina do Projeto Orla de Coruripe-AL.....	23

SUMÁRIO

Apresentação	9
1. Introdução	10
2. Programação da 1ª etapa da oficina de planejamento participativo	13
3. Participação Pública	14
4. Registro fotográfico	16
4.1. Primeiro dia do evento (23 de outubro de 2023)	16
4.2. Segundo dia do evento (24 de outubro de 2023)	17
4.3. Terceiro dia do evento (25 de outubro de 2023)	19
4.4. Quarto dia do evento (26 de outubro de 2023).....	20
4.5. Quinto dia do evento (27 de outubro de 2023)	21
5. Divisão das Unidades de Planejamento (UP), trechos homogêneos, delimitação da orla marítima e seus respectivos mapas	23
5.1. Mapas das Unidade de Planejamento com delimitação da orla	24
6. Cenários atuais e desejados	28
6.1. Cenários atuais, tendenciais e desejados da UP 01 (trechos 1, 2, 3, 4 e 5)	28
6.2. Cenários atuais, tendenciais e desejados da UP 02 (trechos 1, 2 e 3)	33
7. Classificação da orla	39
8. Quadros Sínteses dos trechos homogêneos das Unidades de Planejamento	40
8.1. Quadro Síntese da UP 01 – Bebedouro, Miaí de Baixo, Ponta da Asa, Miaí de Cima Central e Miaí de Cima Condomínios (Do limite com o município de Feliz Deserto até Barreiras)	40
8.2. Quadro Síntese da UP 02 - Barreiras, Pontal do Coruripe e Lagoa do Pau (De Barreiras até a Lagoa do Pau)	42
8.3. Quadro Síntese da UP 03 - Pituba e Poxim (Da Lagoa do Pau até o limite com Jequiá da Praia)	43
9. Plano de Ações e Diretrizes	70
9.1. Unidade de planejamento 01.....	70
9.2. Unidade de planejamento 02.....	124
9.3. Unidade de planejamento 03.....	155
Considerações Finais	161

Apresentação

O presente Diagnóstico Participativo busca apresentar, de maneira concisa e acessível, os resultados da primeira fase da Oficina de Planejamento Participativo do Projeto Orla de Coruripe, localizado no estado de Alagoas. O evento ocorreu no período de 23 a 27 de outubro de 2023, com horário de 08:30 às 12:00 e das 13:30 às 17:00, no auditório da Secretaria Municipal de Educação de Coruripe localizada na rua Lindolfo Simões, 443 – Centro.

A oficina de planejamento participativo no contexto do Projeto Orla tem como objetivo principal envolver a comunidade e partes interessadas no processo de planejamento e gestão das áreas costeiras e da orla marítima. Ela visa promover a participação ativa e colaborativa de diversos setores da sociedade na definição de diretrizes, estratégias e ações relacionadas ao desenvolvimento sustentável e ao ordenamento das zonas costeiras e áreas de influência das praias.

Os princípios norteadores da oficina de planejamento participativo incluem: a identificação e avaliação de desafios e oportunidades para a gestão das áreas costeiras; a definição de metas e prioridades para ocupação e uso dessas áreas; a troca de conhecimentos e experiências entre representantes de diferentes setores, como autoridades municipais, estaduais, federais, sociedade civil, organizações não governamentais, instituições de ensino, setor produtivo, entre outros; o desenvolvimento de propostas e ações concretas para a conservação ambiental da zona costeira; a validação das informações e propostas com a participação ativa dos envolvidos, garantindo a construção de soluções de forma democrática. Vale salientar que a participação diversificada é fundamental para garantir que as decisões tomadas na oficina de planejamento participativo sejam bem informadas, equitativas e levem em consideração as necessidades e preocupações de todas as partes envolvidas nas áreas costeiras e de orla.

No município de Coruripe a oficina contou com a participação de aproximadamente 90 pessoas, representando diversas instituições e atividades, com representatividade social nos seguintes setores: Poder Público (Federal, Estadual e Municipal), moradores locais, representantes do Setor Produtivo/Econômico (como pesca e comércio), e Instituições de Ensino.

Em síntese, a oficina I de planejamento participativo contemplou diversas etapas: apresentação do projeto orla, os entes envolvidos em todo processo, apresentação e validação do diagnóstico preliminar, divisão dos grupos de trabalhos por trechos, visita técnica, classificação dos trechos de acordo com os critérios do Decreto nº 5.300 de 2004, construção dos cenários atuais, tendenciais e desejados, quadro sínteses dos problemas e potencialidades, finalizando com a construção e validação do plano de ações e diretrizes. A seguir serão apresentados os resultados obtidos durante a oficina, supracitada.

1. Introdução

1ª etapa da Oficina de Planejamento Participativo do Projeto Orla no município de Coruripe foi coordenada pela Coordenação Municipal do Projeto Orla (CMPO) com o apoio dos facilitadores da empresa contratada. Membros da Coordenação Estadual do Projeto Orla (CEPO) que acompanharam e colaboraram com o planejamento e durante a realização da oficina.

Em cumprimento ao que é preconizado no manual do Projeto Orla (2022), uma equipe de 03 (três) facilitadores conduziram a primeira etapa da oficina de planejamento participativo, sempre contemplando a metodologia e técnicas adequadas em todos os processos. A 1ª etapa da Oficina de planejamento participativo contemplou os seguintes objetivos:

- ✓ Apresentação do Projeto Orla e dos entes envolvidos;
- ✓ Divisão dos grupos de trabalho;
- ✓ Visita técnica aos trechos de toda orla;
- ✓ Apresentação, aprimoramento e validação do diagnóstico preliminar;
- ✓ Validação das unidades de planejamento (UP), seus trechos e a delimitação da orla;
- ✓ Construção dos cenários atuais, tendenciais e desejados (realizada em parte);
- ✓ Classificação dos trechos da orla;
- ✓ Elaboração e validação dos quadros detalhados para cada trecho, destacando os problemas e potencialidades e;
- ✓ Construção e validação do plano de ações e diretrizes, baseados nos quadros sínteses de problemas e potencialidades.

O primeiro dia de evento foi voltado para apresentações de alinhamento e informativas. Também foram ministradas apresentações sobre a programação, a metodologia e o Diagnóstico Preliminar.

A abertura do evento contou com a participação de representantes da gestão pública municipal, estadual, empresários, diversas associações e atores sociais envolvidos direta e indiretamente na Orla.

Além da cerimônia de abertura, ainda pela manhã, ocorreram as seguintes palestras:

01 – Apresentação da equipe de facilitadores, apresentação da programação e a metodologia do projeto Orla, ministrada pelo Facilitador Enio Ricardo;

02– Tema: Gestão Patrimonial de orlas e praias e demais programas e ações, pelo representante da SPU estadual, o Sr. Mário Gama;

03 – Tema: Turismo Responsável; representante da Secretaria de Turismo do estado, a Sra. Selefe Gomes.

A Palestra sobre os instrumentos do Gerenciamento Costeiro, prevista para ser ministrada pelo Sr. Ricardo César do Instituto de Meio Ambiente de Alagoas – IMA não foi realizada pois o convidado não pode comparecer ao evento.

No horário da tarde deu-se continuidade aos trabalhos com a apresentação e validação do Diagnóstico Preliminar, em que foi feita a exposição inicial e a confirmação da precisão das informações, evidenciando os principais pontos e descobertas em relação à situação atual da orla e das unidades de planejamento. Também foi realizada uma análise e adequação do Quadro Síntese referentes as ups, com o intuito de ajustar e garantir que esteja completo e coerente com os dados coletados.

Na mesma tarde foi realizada a apresentação da proposta preliminar de divisão de unidades de Planejamento e dos seus respectivos trechos. As unidades e trechos propostos foram validados e não foram solicitados ajustes.

Foi realizada também uma atividade de preparação para a atividade de campo, que ocorreria no dia seguinte. Esta atividade prepara os atores sociais participantes para uma visita guiada à orla municipal com o objetivo de observar o uso e ocupação da orla em diferentes trechos da unidade de planejamento evidenciando seus problemas e potencialidades, causas, consequências e, principalmente as oportunidades que serão concentradas no plano de ações e diretrizes.

No segundo dia da oficina (24/10/2023) pela manhã, já com os grupos divididos para respectivas Unidades de Planejamento, deu-se início a visita de campo. Cada facilitador explicou ao seu grupo de atores locais a metodologia da visita, destacando que cada participante deveria fazer anotações no caderno de apoio, entregue previamente, referente sua percepção em cada trecho visitado. Na visita os participantes foram orientados a desenhar perfis e criar textos para a construção dos cenários atuais, tendenciais e desejados. Os grupos percorreram trechos a pé e de carro. Foram realizadas rodas de conversa, visitas a equipamentos urbanos e listados os problemas e potenciais locais.

No horário da tarde os participantes retornaram ao local de realização da oficina para construção dos cenários atuais, tendenciais e desejados e suas respectivas ilustrações. Após construção de parte dos cenários, por parte das equipes representantes de cada unidade de planejamento, os grupos construíram desenhos e textos de acordo com as suas percepções. No final do dia os resultados dos diferentes grupos foram apresentados em plenária para validação. Alguns trechos de áreas não urbanizadas não tiveram seus cenários produzidos. Os participantes concordaram que esses cenários poderiam ser produzidos em um outro momento. O segundo dia do evento foi encerrado com mais uma roda de conversa sobre as atividades do dia.

O terceiro dia (25/10/2023) da 1ª etapa da oficina de planejamento participativo do projeto Orla em Coruripe-AL, foi marcado pela construção de quadros sínteses para cada um dos trechos das suas respectivas Unidades de Planejamento.

Após a elaboração dos quadros para cada um dos trechos, foi iniciada a elaboração do plano de ações e diretrizes da Unidade de Planejamento 03. Nesta etapa da oficina de planejamento participativo são elaboradas ações e diretrizes para cada potencialidade e problema evidenciados e validados anteriormente pelos participantes. Para cada ação são atribuídos uma ou mais finalidades, o grau de prioridade, o prazo para sua execução, o principal responsável e seus respectivos parceiros.

No quarto dia (26/10/2023) de oficina, para otimização do tempo, os participantes foram divididos de acordo as unidades de planejamento, como feito inicialmente na visita de campo. Assim, foram formados três grupos de atores sociais (UP 01, UP 02 e UP 03) para darem continuidade ao trabalho de elaboração do plano de ações e diretrizes. Cada um dos grupos possuía um Facilitador coordenando os trabalhos.

No quinto e último dia da oficina de planejamento participativo do projeto Orla de Coruripe, pela manhã e início da tarde os participantes, ainda em grupos, finalizaram as ações e diretrizes das potencialidades e problemas de cada trecho das unidades de planejamento. Em seguida, foi realizada uma plenária para apresentação e validação dos resultados do dia. O plano de ações e diretrizes elaborado no decorrer de toda semana foi validado e registrado pelos facilitadores. Após esse momento foi realizado a avaliação do evento. Foi realizada uma roda de conversas e participantes e facilitadores puderam expressar suas impressões e críticas sobre o evento. Por fim, foi pactuada a agendas com as próximas etapas do projeto Orla em Coruripe-AL.

2. Programação da 1ª etapa da oficina de planejamento participativo

Tabela 1: Programação da 1º Etapa da Oficina – Primeiro dia 23/10/2023

Hora	Atividade	Responsável
08:30	Credenciamento	Equipe de apoio
09:00	Abertura	CMPO
09:15	Apresentação da programação e metodologia	Facilitadores
09:30	Gerenciamento Costeiro Nacional, Estadual e seus instrumentos	SEMARH / IMA
10:00	Gestão Patrimonial de orlas e praias e demais programas e ações	SPU
10:30	Coffee-break	Equipe de apoio
10:45	Turismo Responsável	SETUR
11:15	O Projeto Orla de Coruripe e a proposta de Unidades de Planejamento (UP)	Facilitadores e CMPO
12:00	Almoço	Livre
13:30	Apresentação e validação do Diagnóstico Preliminar	Facilitadores e CMPO
14:00	Análise e adequação do Quadro Síntese da orla ou das UPs.	Facilitadores
15:00	Coffee-break	Equipe de apoio
15:15	Apresentação de proposta de trechos homogêneos	Facilitadores
15:45	Preparação para a Atividade de Campo	Facilitadores
17:00	Encerramento	CMPO

Tabela 2: Programação da 1º Etapa da Oficina – Segundo dia 24/10/2023

Hora	Atividade	Responsável
08:30	Atividade de Campo: O grupo da UP deverá percorrer um ou mais trechos indicados pelos facilitadores. Cada grupo poderá ser acompanhado por um facilitador, representantes da CMPO ou parceiro do projeto.	Participantes CMPO Facilitadores
12:00	Almoço.	Livre
13:30	Atividade: Apresentação e validação dos trechos homogêneos e classificação da orla (A, B ou C).	Facilitadores e participantes
14:15	Atividade: formulação dos cenários (desenhos)	CMPO e Participantes
15:00	Coffee-break	Equipe de apoio
15:15	Continuação da atividade: formulação dos cenários (textos)	Facilitadores e participantes
17:00	Encerramento	CMPO

Tabela 3: Programação da 1º Etapa da Oficina – Terceiro dia 25/10/2023

Hora	Atividade	Responsável
-------------	------------------	--------------------

08:30	Atividade: planejamento das ações e diretrizes	Facilitadores e participantes
10:30	Coffee-break	Equipe de apoio
10:15	Continuação das atividades: planejamento das ações e diretrizes	Facilitadores e participantes
12:00	Almoço	Livre
13:00	Continuação das atividades: planejamento das ações e diretrizes	Facilitadores e participantes
15:00	Coffee-break	Equipe de apoio
15:15	Continuação da atividade: construção do Quadro Detalhado para cada trecho da Orla	Facilitadores e participantes
17:00	Encerramento	CMPO

Tabela 4: Programação da 1º Etapa da Oficina – Quarto dia 26/10/2023

Hora	Atividade	Responsável
08:30	Atividade: planejamento das ações e diretrizes	Facilitadores e participantes
10:30	Coffee-break	Equipe de apoio
10:15	Continuação das atividades: planejamento das ações e diretrizes	Facilitadores e participantes
12:00	Almoço	Livre
13:00	Continuação das atividades: planejamento das ações e diretrizes	Facilitadores e participantes
15:00	Coffee-break	Equipe de apoio
15:15	Continuação da atividade: construção do Quadro Detalhado para cada trecho da Orla	Facilitadores e participantes
17:00	Encerramento	CMPO

Tabela 5: Programação da 1º Etapa da Oficina – Quinto dia 27/10/2023

Hora	Atividade	Responsável
08:30	Atividade: planejamento das ações e diretrizes	Facilitadores e participantes
10:30	Coffee-break	Equipe de apoio
	Continuação das atividades: planejamento das ações e diretrizes	Facilitadores e participantes
12:00	Almoço	Livre
13:30	Continuação das atividades: planejamento das ações e diretrizes	Facilitadores e participantes
15:00	Coffee-break	Equipe de apoio
15:15	Atividade: pactuação de agenda para consolidação dos resultados.	Facilitadores, CMPO e participantes
16:30	Atividade: avaliação do evento Solicitar a CMPO a elaboração de ficha ou dinâmica de avaliação.	CMPO
17:00	Encerramento	CMPO

3. Participação Pública

A 1ª etapa da Oficina de Planejamento Participativo do Projeto Orla de Coruripe contou com a participação média de **89 (oitenta e nove) atores sociais**. Foi verificada a participação de diferentes Instituições/Atividades, com representatividade social dos seguintes segmentos: Poder Público (Estadual e Municipal); Moradores individuais; Setor Produtivo/Econômico (que engloba as instituições/atividades de comércio e serviços, pesca e comércio); Instituições de Ensino e; Associações de Classe.

4. Registro fotográfico

Nas próximas páginas será apresentado o registro fotográfico de todos os dias da 1ª Etapa da Oficina de Planejamento Participativo do Projeto Orla em Coruripe.

4.1 Primeiro dia do evento (23 de outubro de 2023)

Figura 1: Recorte do Primeiro dia do evento (23/10/2023)



1ª Etapa da Oficina: abertura do evento.
Fonte: Gapu, 2023.



1ª Etapa da Oficina: abertura do evento.
Fonte: Gapu, 2023.



1ª Etapa da Oficina: Facilitadores do Projeto Orla
Fonte: Gapu, 2023.



1ª Etapa da Oficina: Atores sociais.
Fonte: GAPU, 2023.



1ª Etapa da Oficina: Atores sociais.

Fonte: GAPU, 2023.

4.2 Segundo dia do evento (24 de outubro de 2023)

Figura 2: Segundo dia do evento (24/10/2023)



1ª Etapa da Oficina: atividade de campo UP1.

Fonte: GAPU, 2023.



1ª Etapa da Oficina: atividade de campo UP1.

Fonte: GAPU, 2023.



1ª Etapa da Oficina: atividade de campo UP2.

Fonte: GAPU, 2023.



1ª Etapa da Oficina: grupo de trabalho da UP2.

Fonte: GAPU, 2023.



1ª Etapa da Oficina: grupo de trabalho da UP3.
Fonte: GAPU, 2023.



1ª Etapa da Oficina: grupos de trabalho UP1.
Fonte: GAPU, 2023.



1ª Etapa da Oficina: grupo de trabalho da UP2.
Fonte: GAPU, 2023.

1ª Etapa da Oficina: UP3 atividade de campo.
Fonte: GAPU, 2023.

4.3 Terceiro dia do evento (25 de outubro de 2023)

Figura 3: Terceiro dia do evento (25/10/2023)



1ª Etapa da Oficina: Elaboração do Plano de Ações.
Fonte: GAPU, 2023.



1ª Etapa da Oficina: Elaboração do Plano de Ações.
Fonte: GAPU, 2023.



1ª Etapa da Oficina: Elaboração do Plano de Ações.
Fonte: GAPU, 2023.



1ª Etapa da Oficina: Elaboração do Plano de Ações.
Fonte: GAPU, 2023.

4.4 Quarto dia do evento (26 de outubro de 2023)

Figura 4: Quarto dia do evento (26/10/2023).



1ª Etapa da Oficina:
Elaboração Participativa do Plano de Ações.
Fonte: GAPU, 2023.



1ª Etapa da Oficina:
Elaboração Participativa do Plano de Ações.
Fonte: GAPU, 2023.



1ª Etapa da Oficina: Elaboração Participativa do Plano de Ações.
Fonte: GAPU, 2023.



1ª Etapa da Oficina: Elaboração Participativa do Plano de Ações.
Fonte: GAPU, 2023.

4.5 Quinto dia do evento (27 de outubro de 2023)

Figura 5: Quinto dia do evento (27/10/2023).



1ª Etapa da Oficina:
Elaboração Participativa do Plano de Ações.
Fonte: GAPU, 2023.



1ª Etapa da Oficina:
Elaboração Participativa do Plano de Ações.
Fonte: GAPU, 2023.



1ª Etapa da Oficina: Elaboração Participativa do Plano de Ações.
Fonte: GAPU, 2023.



1ª Etapa da Oficina: Encerramento da I oficina de Planejamento Participativo do Projeto Orla em Coruripe-AL.
Fonte: Participantes, 2023.



1ª Etapa da Oficina:
Encerramento da I oficina de Planejamento Participativo do Projeto Orla em Coruripe-AL.
Fonte: Participantes, 2023.

5. Divisão das Unidades de Planejamento (UP), trechos homogêneos, delimitação da orla marítima e seus respectivos mapas

Foi apresentada uma proposta de divisão de Unidades de Planejamento e trechos para a orla de Coruripe. Os mapas foram compartilhados no Diagnóstico Preliminar e apresentados inicialmente durante a oficina.

Após discussões para correções, sugestões e questionamentos, foram registradas as contribuições que também foram validadas. Foram mantidas três unidades de planejamento propostas para a orla de Coruripe-AL:

- ✓ Unidades de Planejamento 01 – litoral norte do município

5. Divisão das Unidades de Planejamento (UP), trechos homogêneos,

delimitação da orla marítima e seus respectivos mapas

Foi apresentada uma proposta de divisão de Unidades de Planejamento e trechos para a orla de Coruripe. Os mapas foram compartilhados no Diagnóstico Preliminar e apresentados inicialmente durante a oficina.

Após discussões para correções, sugestões e questionamentos, foram registradas as contribuições que também foram validadas. Foram mantidas três unidades de planejamento propostas para a orla de Coruripe-AL:

- ✓ Unidades de Planejamento 01 – litoral norte do município
- ✓ Unidade de Planejamento 02 – litoral central do município
- ✓ Unidades de Planejamento 03 – litoral sul do município

A Unidade de Planejamento 01 - 5 trechos (detalhados nos mapas):

- Trecho 01 – Do limite com o Município de Feliz Deserto ao limite que inicia Miaí de Baixo;
- Trecho 02 – Do limite de Miaí de Baixo (Bebedouro) até limite com Ponta da Asa;
- Trecho 03 – Do limite de Ponta da Asa ao limite com Miaí de Cima (Central);
- Trecho 04 – Do limite de Miaí de Cima Central ao limite do Condomínio Acqua Del Mare
- Trecho 05 – Do limite do Condomínio Acqua Del Mare ao limite que inicia Barreiras.

A Unidade de Planejamento 02 - 3 trechos (detalhados nos mapas):

- Trecho 01 – Do limite de Barreiras ao limite de Pontal da Barra;
- Trecho 02 – Do limite de Pontal da Barra ao limite do trecho não urbanizado(detalhado no mapa);
- Trecho 03 – Limite do trecho não urbanizado ao limite com a Lagoa do Pau;
- Trecho 04 – Limite da Lagoa do Pau ao limite com trecho não urbanizado de Lagoa do Pau.

A Unidade de Planejamento 03 - trecho único (Poxim/Pituba).

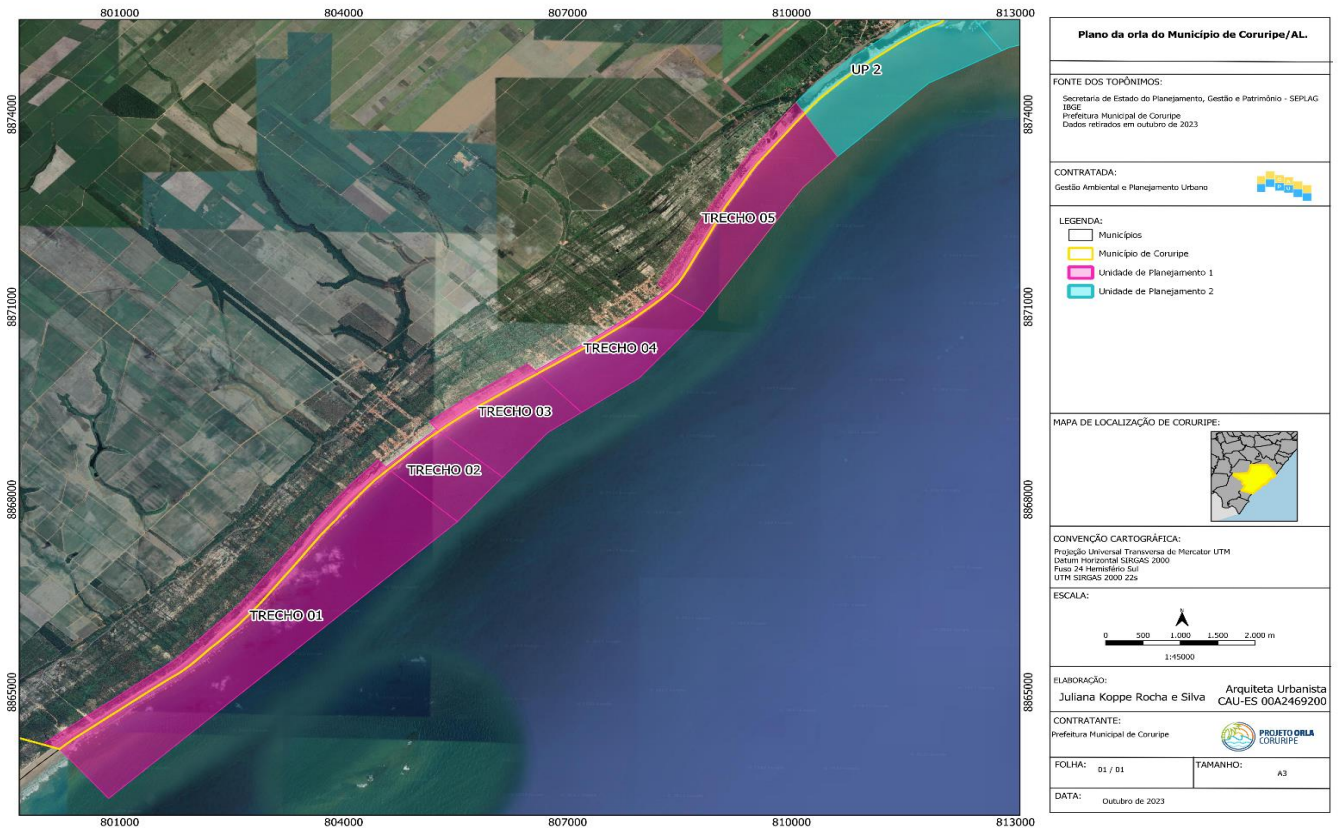
Uma informação muito importante é que a linha da isóbata de 10 metros utilizada nos mapas é apenas presumida. Esse dado não foi identificado até a realização da 1ª

etapa da oficina.

5.1 Mapas das Unidade de Planejamento com delimitação da orla

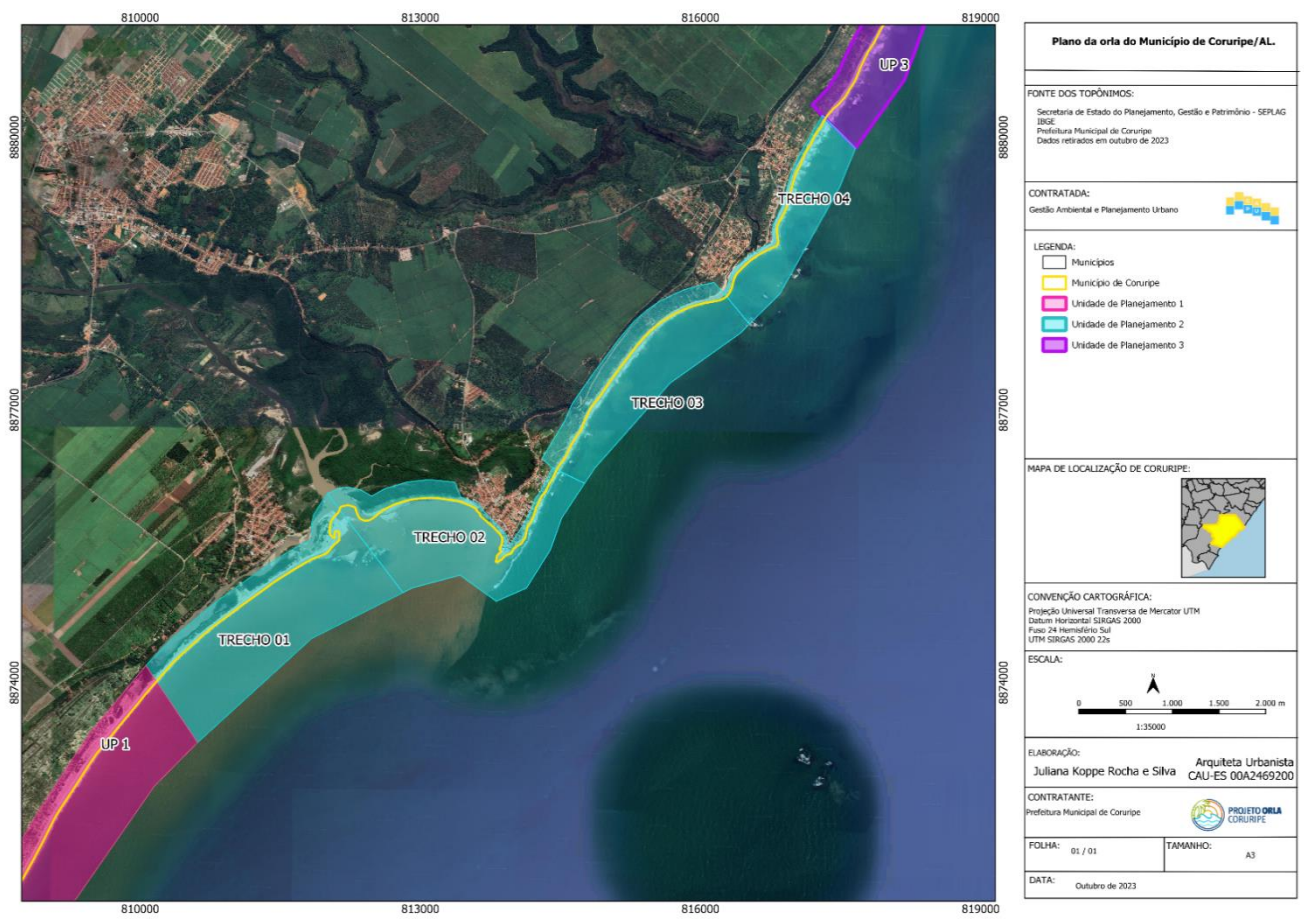
A seguir serão apresentados os mapas das Unidades de Planejamento 1, 2 e 3 bem como seus respectivos trechos.

Figura 6: Unidade de Planejamento 01 e seus respectivos trechos



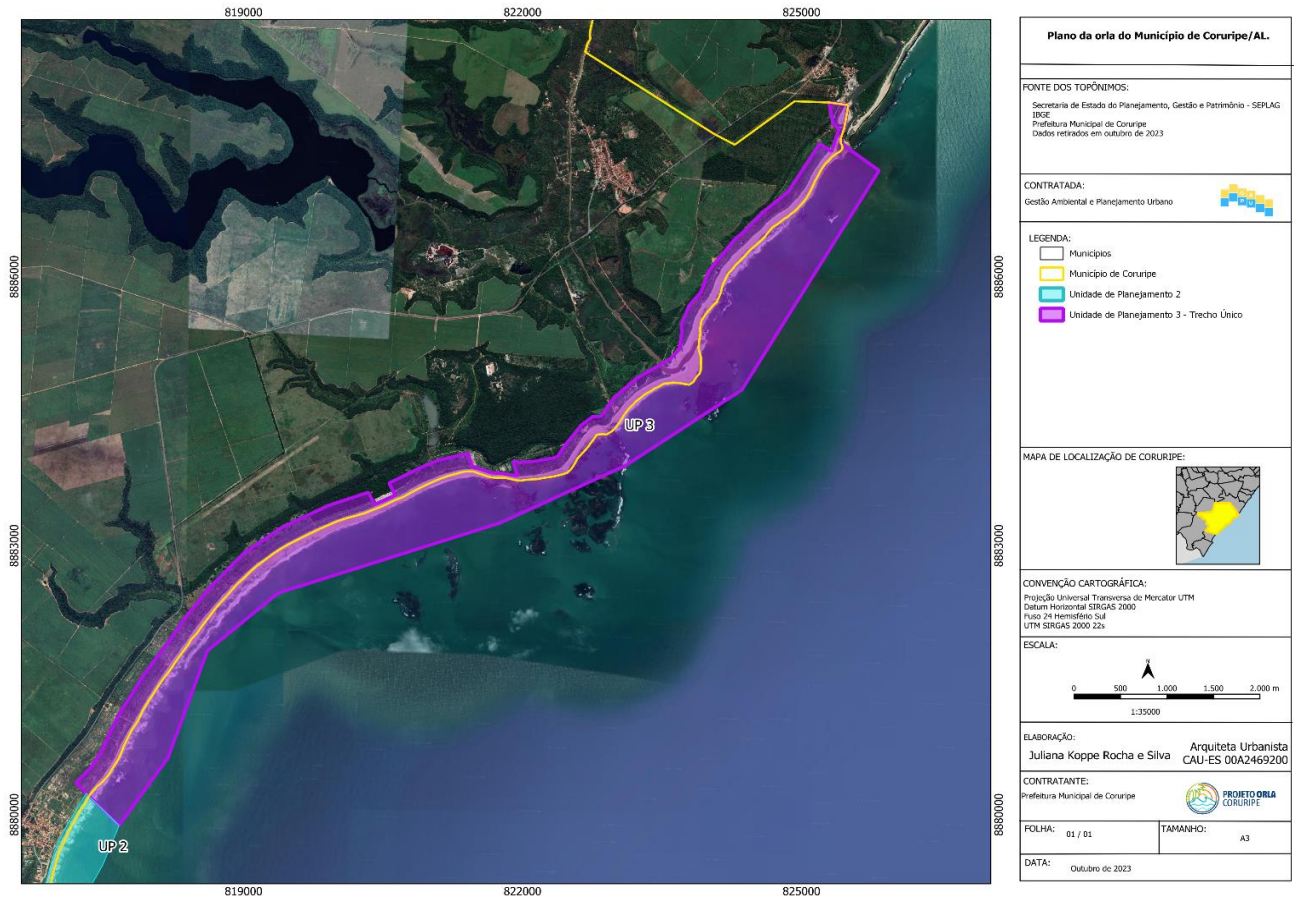
Fonte: 1ª Etapa da Oficina de Planejamento, 2023.

Figura 7: Unidade de Planejamento 02 e seus respectivos trechos



Fonte: 1ª Etapa da Oficina de Planejamento, 2023.

Figura 8: Unidade de Planejamento 03




Fonte: 1ª Etapa da Oficina de Planejamento, 2023

6 Cenários atuais e desejados

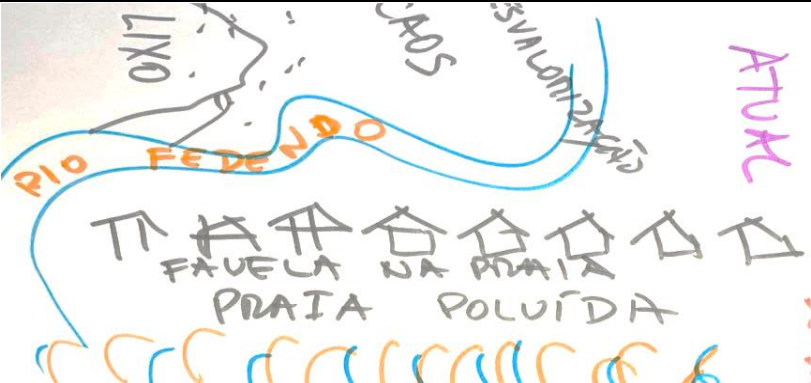
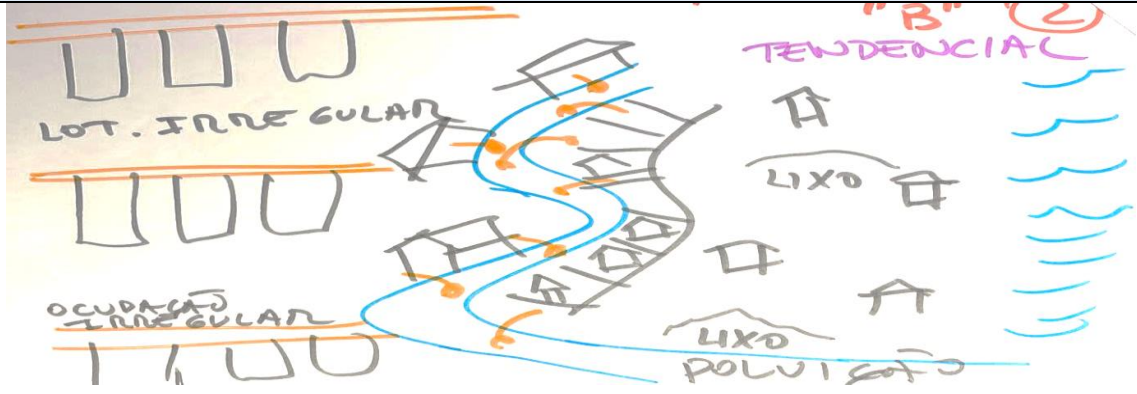
6.1 Cenários atuais, tendenciais e desejados da UP 01 (trechos 1, 2, 3, 4 e 5)

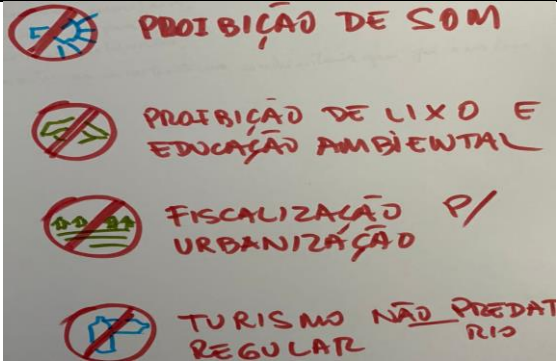
Quadro 1: UP 01: cenário atual, tendencial e desejado

Cenários da Unidade de Planejamento 01 – Trecho 01 (Bebedouro)	
Desenho do cenário atual	
	
Texto do cenário atual	
Trecho pouco urbanizado com casas de veraneio e sítios, os acessos a praia são limitados, geralmente por dentro da propriedade de algum morador. Áreas com bastante vegetação composta por muitos coqueiros. Pouca infraestrutura.	
Desenho do cenário tendencial	
Iniciado, mas não finalizado.	
Texto de cenário tendencial	
O avanço do mar prejudicando as casas; Acredita-se que a tendência para este trecho é de grande especulação imobiliária, tendo em vista que tem se tornado áreas de herança em que os atuais donos não tem muito interesse em ter moradia fixa. A comercialização do coco na região, que antes era forte, já não existe.	
Desenho do cenário desejado	
Iniciado, mas não finalizado.	
Texto do cenário desejado	
Ordenamento de ruas e orla; limpeza e revitalização do riacho; Espaço para uso dos pescadores; Quiosques para comercialização de comida; Torre de telefonia; Acesso as praias.	

Fonte: 1ª Etapa da Oficina de Planejamento Participativo, 2023.


Quadro 2: UP 01: cenário atual, tendencial e desejado

Cenários da Unidade de Planejamento 01 – Trecho 02 (Miaí de Baixo)	
Desenho do cenário atual	
	
Texto do cenário atual	
<p>Possui um única rua de acesso sem saneamento, com água servida, casas avançando os espaço das calçadas, dificultando o passeio de pedestres. O rio virou córrego de esgoto, muito lixo, ocupações irregulares, barracas inapropriadas e muita sujeira de lixo ao redor.</p> <p>Pontes (pinguelas) do trecho do riacho caindo aos pedaços dificultando o acesso dos moradores. A praia é de mar aberto, não existem sinalização de perigo de afogamento. Existe muita poluição sonora com uso de paredões. Existe muita prática de pesca artesanal, tráfego de veículos pela areia da praia, expansão irregular de loteamentos e aglomerados.</p>	
Desenho do cenário tendencial	
	
Texto de cenário tendencial	
<p>Devido ao desordenamento de construções é previsto que o avanço do mar prejudique as casas construídas irregulamente próximo a perímetro do mar. Será impossível andar entre as ruas devido as construções. Não haverá espaço para os banhistas devido as construções beira-mar. O riacho poluído irá desvalorizar o pescado da região. Desvalorização imobiliária. Baixo potencial turístico; A tendência é se tornar uma área de perigo em todos os sentidos.</p>	

Desenho do cenário desejado	
	
Texto do cenário desejado	
<p>Intervenção governamental na área urbanística com proibição e fiscalização de çlançameto de esgoto no rio, bem como o planejamento do plano diretor. Ordenamento das barracas e das construções irregulares garantindo a preservação ambiental.</p>	

Fonte: 1ª Etapa da Oficina de Planejamento Participativo, 2023.

Quadro 3: UP 01: cenário atual, tendencial e desejado do trecho 03

Cenários da Unidade de Planejamento 01 – Trecho 03 (Ponta da Asa)	
Desenho do cenário atual	
	
Texto do cenário atual	
<p>Povoado com poucas casas de vereneio, paisagem ainda intocável, trechos sem pavimentação/asfalto, encontro do rio com o mar sem muita poulição, ausência de placas e monitoramento de afogamento. Praia limpa. Pesca artesanal.</p>	
Desenho do cenário tendencial	
<p>Iniciado, mas não finalizado.</p>	
Texto de cenário tendencial	
<p>O avanço do mar prejudicando algumas casas; Acredita-se que a tendência para este trecho é de especulação imobiliária. Aumento dos acessos a praia. Urbanização com criação de infraestrutra.</p>	

Desenho do cenário desejado
Iniciado, mas não finalizado.
Texto do cenário desejado
Melhoria na infraestrutura, sobretudo de cobertura telefônica. Manter as características naturais. Manutenção da praia limpa. Placas de sinalização. Ponto de salva-vidas. Limpeza do Rio que encontra o mar.


Fonte: 1ª Etapa da Oficina de Planejamento Participativo, 2023.

Quadro 4: UP 01: cenário atual, tendencial e desejado do trecho 04

Cenários da Unidade de Planejamento 01 – Trecho 04 Miaí de Cima Central
Desenho e textos dos cenários
Não construído por se tratar de área não urbanizada. Foram priorizados os textos urbanizados. Os participantes se comprometeram a elaborar desenhos e textos na 2ª etapa da oficina. Acredita-se que os desenhos e trechos das áreas urbanizadas (sítios de coqueiros) serão semelhantes.

Fonte: 1ª Etapa da Oficina de Planejamento Participativo, 2023.

Quadro 5: UP 01: cenário atual, tendencial e desejado do trecho 05

Cenários da Unidade de Planejamento 01 – Trecho 05 (Condomínios)
Desenho do cenário atual

Texto do cenário atual

Trecho com pouca urbanização consolidada, com coqueiras em direção a Barreiras. Condomínio em construção e mais 4 projetos de grandes hospedagens previstos. Bastante tráfego de veículos motorizados na faixa de praia, ambiente de pesca artesanal. Porém alguns moradores criam animais de grande porte que transitam pela praia colocando em risco os moradores e visitantes. Nota-se algumas ocupações irregulares e lixo em algumas partes.

Desenho do cenário tendencial



Texto de cenário tendencial

Em direção a Barreiras será a área mais ocupada para novos empreendimentos turísticos e imobiliário, devido a tendência de alto padrão. A praia tranquila e ocupação ordenada com cuidados no sistema de saneamento e preservação dos cursos de água.

Desenho do cenário desejado




Texto do cenário desejado

Rua pavimentada ligando Miaí de Cima a Barreiras, com intuito de impedir tráfego de veículos motorizados na faixa de praia. Conquista do selo Bandeira Azul e será referencia nacional em desenvolvimento turístico de alto padrão altamente sustentável. Gastronomia, arte e artesanato serão referência no litoral sul de Coruripe. O emprego será pleno e a cultura da pesca, do artesanato e do serviço conquistarão o turista mais qualificado do Brasil e do Mundo.

6.1 Cenários atuais, tendenciais e desejados da UP 02 (trechos 1, 2 e 3)

Quadro 6: UP 02: cenário atual, tendencial e desejado do trecho 01

Cenários da Unidade de Planejamento 02 – Trecho 01 (Barreiras)	
Desenho do cenário atual	
	
Texto do cenário atual	
<p>Área de lazer reordenada com um FoodPark. Na área de encontro do Rio com o mar existe uma oficina para os barcos com restos de muita madeira deixando o ambiente visualmente feio. Prática de pesca artesanal. Dejeito de resíduos para o mangue, entulho e lixo. Pouca fiscalizando ambiental. Trânsito desordenado nos finais de semana. Poluição sonora frequente.</p>	
Desenho do cenário tendencial	
Iniciado, mas não finalizado.	
Texto de cenário tendencial	
<p>Possibilidade de expansão do FoodPark. Ponto de apoio para os barcos. Melhores acessos a praia. Novos empreendimentos. Aumento do tráfego de veículos motorizados. Aumento da poluição sonora. Aumento de lixo. Aumento na venda de artesanato. Mão-deobra qualificada. Diversificação da oferta turística com passeios e trilhas. Resgate das gincanas de pesca e de ostra. Passeio pelos Baixios dos Rodrigues.</p>	
Desenho do cenário desejado	



Texto do cenário desejado


Exploração do Ecoturismo. Treinamentos para receptivo, culinária e artesanato. Exploração da história de Fernando Sardinha. Passeios aos Arrecifes. Fortalecimento da pesca. Melhoria os sistema de abastecimento de energia e telefonia móvel. Incentivo ao cultivo de ostras e inserção nos pratos ofertados pelos restaurantes. Terminal para os ônibus de turismo. Criar mecanismo com a polícia e SMTT para emergências. Tornar Barreiras um destino tuístico consolidado.

Fonte: 1ª Etapa da Oficina de Planejamento Participativo, 2023.

Quadro 7: UP 02: cenário atual, tendencial e desejado do trecho 02.

Cenários da Unidade de Planejamento 02 – Trecho 02 (Pontal)

Desenho do cenário atual



Texto do cenário atual

Urbanização com muitas barracas, bares, pousadas e restaurantes. Possui um farol, um dos principais pontos turísticos, onde se destaca pelo seu artesanato feito da palha do “ouricuri”, bem como sua culinária. Tem a pesca como uma das principais atividades econômicas e de desenvolvimento local. Possui um muro de contenção que impede a circulação de pedestres na maré alta. Existem passeios de barcos e piscinas naturais dentro dos arrecifes. Existem práticas esportivas como surf, futebol de areia, voleibol, etc. Possui um grande área de manguezais e a reserva natural (Salinas).

Desenho do cenário tendencial



Texto do cenário tendencial

Se manter como é, referente ao farol e ao muro de contenção para proteção da Orla. Não serão mantidos os bares e restaurantes na faixa de Orla, as casas de veraneio e o estacionamento próximo ao mar. O povoado continuará sendo um atrativo turístico e o artesanato será maior valorizado. A iluminação será melhorada como também terá wifi gratuito, o trânsito de carros será proibido e será liberado apenas para os pedestres.

Desenho do cenário desejado



Texto do cenário desejado


Que o povoado seja mais desenvolvido com bares, restaurantes, lojas de artesanato e pousadas. Que exista maior conscientização sobre o lixo e sem animais domésticos nas ruas e praias. Iluminação pública de qualidade. Um calçadão da área dos estaleiros que ligue a Orla. Ruas sinalizadas e Orla totalmente organizada. Mercado do peixe maior. Fábrica de gelo. Playground para crianças, internet acessível e a praia limpa.

Quadro 8: UP 02: cenário atual, tendencial e desejado do trecho 03.

Cenários da Unidade de Planejamento 02 – Trecho 03 (Orla não urbanizada entre Pontal do e Lagoa do Pau)
Desenho e textos dos cenários
Não construído por se tratar de área não urbanizada. Foram priorizados os textos urbanizados. Os participantes se comprometeram a elaborar desenhos e textos na 2ª etapa da oficina. Acredita-se que os desenhos e trechos das áreas urbanizadas (sítios de coqueiros) serão semelhantes.


Fonte: 1ª Etapa da Oficina de Planejamento, 2023.

Quadro 9: UP 02: cenário atual, tendencial e desejado do trecho 04.

Cenários da Unidade de Planejamento 02 – Trecho 04 (Lagoa do Pau)
Desenho do cenário atual
 A hand-drawn sketch of a coastal scene. In the foreground, there are several palm trees of varying heights. To the left, a person is standing on a small structure. In the center, there is a simple hut with a thatched roof. To the right, there are three more palm trees and a small boat on the water. The sun is drawn in the upper right corner. The background shows a horizon line and some distant structures.
Texto do cenário atual
<p>Na extensão da orla, a praia tem grande potencial para prática de esportes, pesca com áreas de manguezal, arrecifes, pontos de desova de tartarugas. Grande potencial para o turismo e práticas de surf, muito reconhecido no estado. A praia tem extensa vegetação nativa de salsa e uma amplitude de coqueirais, no trecho não urbanizada.</p> <p>Possui barracas, culinária local frente ao mar, área explorada por vendedores ambulantes e poluição sonora. Ao longo do Rio apresenta degradação ambiental, com construções irregulares, descarte de lixo a céu aberto, indisponibilidade de telefonia móvel. Falta de postos de guarda-vidas. A Fonte de renda local é voltada à pesca</p>

artesanal e artesanato com palhas de "Ouricuri". Pequenas pousadas, restaurantes, quiosques, casas de veraneio e um criadouro de tilápia.


Desenho do cenário tendencial



Texto de cenário tendencial

A praia poderá avançar ao ponto de invadir a área povoada devido à erosão costeira. Com o avanço do mar a Orla poderá ser comprometida, causando aglomeração de pessoas e carros. A praia, que já é perigosa para o banhista, poderá se tornar ainda mais perigosa como avanço precoce do mar.

Desenho do cenário desejado




Texto do cenário desejado

Deseja-se para a Lagoa do Pau áreas recreativas, de preservação ambiental e prática de esportes. Uma Orla urbanizada com bom convívio entre os quiosques, restaurantes

e pousadas. Aumento do turismo. Valorização da área verde. Sinalização por toda a extensão da praia. Valorização do espaço dos pescadores e artesãos. Construção de um centro de pesquisa e proteção ao manguezal e desova de tartarugas, que é muito frequente na praia. Iluminação por toda a Orla, segurança pública, acesso à internet, praças para lazer, torre de telefonia móvel para acesso telefônico. Pontos de postos gurada-vidas. Desta forma, o turismo na Lagoa aumentará, gerando renda para população.

Fonte: 1ª Etapa da Oficina de Planejamento, 2023.

Quadro 10: UP 03: cenário atual, tendencial e desejado

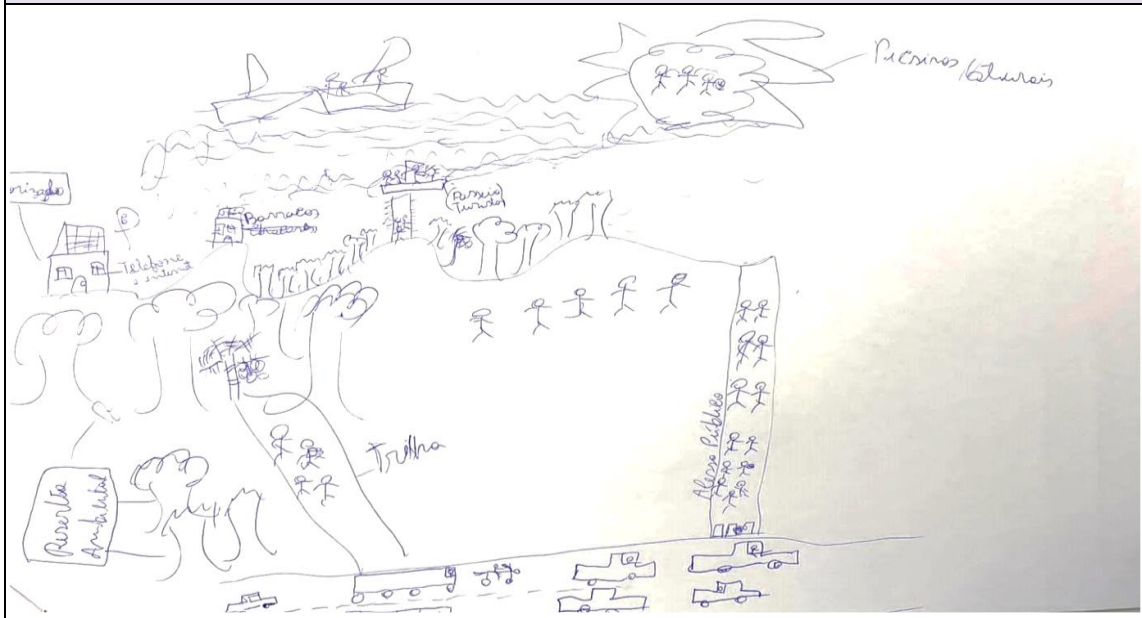
Cenários da Unidade de Planejamento 03 – Poxim/Pituba	
Desenho do cenário atual	
 <p>The sketch depicts a coastal landscape. On the left, there are several trees and a sign that reads 'Sítio Arqueológico'. In the center, there is a building with a chimney. To the right, there is a boat on the water. The background shows a horizon line and some clouds. The drawing is done in a simple, hand-drawn style.</p>	
Texto do cenário atual	
<p>Não possui construções a beira mar, exceto a área de Pituba que contempla um condomínio. Não existem barracas de praia. Bastante vegetação de restinga, manguezal e cactos, plantados para evitar circulação de visitantes. Na área Pituba é possível encontrar arrecifes de corais com formação de piscinas naturais. Em Poxim existem poucos arrecifes de corais. Possui dois estuários do Rio Jequiá e o Rio Poxim, próximo ao complexo lagunar- estuário do Poxim. Existe uma área de preservação da fauna e flora. Existe a prática da pesca artesanal, sem poluição visual e marinha. Falta de acessibilidade a praia. Presença de Sítio Arqueológico no Poxim.</p>	
Desenho do cenário tendencial	



Texto de cenário tendencial

Construção de novos imóveis, aumento da população, maior dificuldade para acesso a praia pelos nativos, pescadores artesanais, maior desmatamento e uso desordenado das piscinas naturais.

Desenho do cenário desejado



Texto do cenário desejado

Construção de imóveis respeitando as leis ambientais e preservação do ecossistema local. As piscinas naturais sejam exploradas através do turismo socioecológico. Espera-se que a preservação da mata atlântica seja permanecida, assim como o Sítio Arqueológico do Poxim. Manter as características originais do Poxim-Pituba e tornarem-se únicas no estado de Alagoas. Criação de um roteiro com turismo de base comunitária e socioecológico, com passeios as piscinas naturais com trilhas ecológicas até o complexo lagunar do Poxim. Acesso as praias preservando as leis ambientais e instalação de torres de telefonia móvel, energia e postos de guarda-vidas no trecho de praia.

7. Classificação da orla

Após a delimitação da orla e a construção dos cenários, os trechos de orla com homogeneidade paisagística foram classificados, conforme o Decreto Federal n.º 5.300 de 2004, em três categorias distintas:

Quadro 11: Classificação da Orla

Classe A - Possui correlação com os tipos de orla que apresentam baixíssima ocupação e paisagens com alto grau de originalidade e baixo potencial de poluição, podendo incluir orlas de interesse especial. São trechos de orla onde a preservação e conservação das características e funções naturais devem ser priorizadas.

Classe B - Tem correlação com os tipos de orla que apresentam de baixo a médio adensamento de construções e população residente, com indícios de ocupação recente, paisagens parcialmente antropizadas e médio potencial de poluição, podendo incluir orlas de interesse especial. São trechos do litoral onde os usos são compatíveis com a conservação da qualidade ambiental e os que tragam baixo potencial de impacto devem ser estimulados.

Classe C - Apresenta médio a alto adensamento de construções e populações residentes, com paisagens antropizadas, multiplicidade de usos e alto potencial de poluição - sanitária, estética, sonora e/ ou visual, podendo incluir orlas de interesse especial. São trechos de orla onde os usos não podem ser exigentes quanto a padrões de qualidade, sendo, portanto, locais com alto potencial impactante, inclusive para seus entornos.

Fonte: Elaboração própria, 2023.

Os participantes da oficina chegaram à seguinte conclusão:

Unidade de Planejamento 01 – orla marítima:

Trecho 01 – A	Trecho 02 – B	Trecho 03 – A	Trecho 04 - B	Trecho 05 - A
---------------	---------------	---------------	---------------	---------------

Unidade de Planejamento 02 – orla marítima:

Trecho 01 – B	Trecho 02 – B	Trecho 03 – A	Trecho 04 - B
---------------	---------------	---------------	---------------

Unidade de Planejamento 03 – orla marítima:

Trecho único - A

8. Quadros Sínteses dos trechos homogêneos das Unidades de Planejamento

8.1 Quadro Síntese da UP 01 – Bebedouro, Miaí de Baixo, Ponta da Asa, Miaí de Cima Central e Miaí de Cima Condomínios (Do limite com o município de Feliz Deserto até Barreiras)

Quadro 12: Quadro Síntese UP 01

Características locais físico-naturais	Característica local socioeconômicas	Projetos previstos ou em implantação (públicos e privados)
Trecho 01 – Bebedouro (Classificação A)		
Praia não exposta; Faixas de areia curta e média; Extensos coqueirais (sítios de coqueiros); Áreas com vegetação nativa preservada; Encontro do rio com o mar	Atividade de pesca artesanal; Sítios de coqueiros; Exportação de coco; Economia local baseada em turismo de segunda residência; Poucos Residentes	Instalação de placas informativas; Implantação de postos de guarda-vidas;
Trecho 02 – Miaí de Baixo (Classificação B)		
Praia não exposta; Faixas de areia curta e média; Desembocadura de córregos menores; Áreas com vegetação nativa preservada; Mangue. Córrego de rio com esgoto exposto	Existência de bares; Barcos na área praial; Comércio fixo em área de praia; Comércio ambulante; Atividade de pesca artesanal; Comércio de pescado (peixarias); Sítios de coqueiros; Atividade do Turismo; Produção de artesanato; Venda de broas e bolos; Economia local baseada em turismo de veraneio; Muitas Construções irregulares	Instalação de placas informativas; Atualização do cadastro e ordenamento do comércio ambulante; Construção de casas populares;
Trecho 03 – Ponta da Asa (Classificação A)		
Trecho de praia exposta; Praia não exposta; Faixas de areia curta e média; Coqueirais (sítios de coqueiros); Áreas com vegetação nativa preservada;	Atividade de pesca artesanal; Sítios de coqueiros; Economia local baseada em turismo de segunda residência; Presença de residentes mais antigos. Construções de casas Algumas barracas na praia	Instalação de placas informativas; Implantação de postos de guarda-vidas;
Trecho 04 – Miaí de Cima Central (Classificação B)		
Praia não exposta; Faixas de areia curta e média;	Existência de pousadas e bares; Comércio fixo em área de	Instalação de placas informativas; Implantação de postos de

Desembocadura de diversos córregos menores; Coqueirais (sítios de coqueiros); Áreas com erosão e sem vegetação; Mangue.	praia; Comércio ambulante; Atividade de pesca artesanal; Comércio de pescado (peixarias); Atividade do Turismo; Produção de artesanato; Venda de broas e bolos; Economia local baseada em turismo de segunda residência; Turismo sazonal; Barcos na área praial;	guarda-vidas; Atualização do cadastro e ordenamento do comércio ambulante; Construção de FoodPark Construção de casas populares;
Trecho 05 – Miaí de Cima Condomínios (Classificação A)		
Praia não exposta; Faixas de areia curta e média; Desembocadura do Rio da Balança; Desembocadura de diversos córregos menores; Extensos coqueirais (sítios de coqueiros); Áreas com vegetação nativa preservada; Mangue.	Atividade de pesca artesanal; Sítios de coqueiros; Exportação de coco; Turismo sazonal; Poucos Residentes.	Instalação de placas informativas; Implantação de postos de guarda-vidas; Acqua Del Mare (condomínio) Licenciado Condomínio Carlos Gomes (Projeto) Condomínio Luiz Carlos (Projeto) Expansão Acqua (Projeto) Reserva Miaí (Condomínio) Licenciado Construção do Hotel Vila Galé (2024).

Fonte: 1ª Etapa da Oficina de Planejamento, 2023.

8.2 Quadro Síntese da UP 02 - Barreiras, Pontal do Coruripe e Lagoa do Pau (De Barreiras até a Lagoa do Pau).

Quadro 13: Quadro Síntese UP 02

Características locais físico-naturais	Característica local socioeconômicas	Projetos previstos ou em implantação (públicos e privados)
Praias expostas; Praias protegidas por recifes; Formação de piscinas naturais; Trechos com média Faixa de areia; Trechos de praia sem faixa de areia na maré alta; Avanço do mar em áreas ocupadas; Desembocadura do Rio	Existência de pousadas e bares; Atividade de pesca artesanal; Comércio de pescado; Sítios de coqueiros; Atividade do Turismo; Produção e venda de artesanato da palha do ouricuri; Comércio ambulante; Exportação de coco; Economia local baseada em turismo de veraneio;	Cadastramento de ambulantes; Urbanização da orla de Barreiras (food park e quiosques); Cadastramento dos quiosques do Food Park; Implantação de pontos de ônibus; Implantação de placas de Sinalização; Revitalização do mirante do Farol de Pontal do Coruripe;

<p>Coruripe; Desembocadura do Rio da Lagoa do Pau; Extensos coqueirais (sítios de coqueiros); Áreas com vegetação nativa preservada; Área de vegetação nativa degradada; Mangue recuperado e preservado; Área de mangue ocupada por residências precárias; Praias propícias para banho; Praias com casos de afogamento; Presença de APA</p>	<p>Turismo sazonal; Residentes; Trecho de orla urbanizada com quiosques em Barreiras; Trecho orla urbanizada com quiosques em Pontal do Coruripe; Orla com Barracas de Praia na lagoa do Pau; Farol no Pontal de Coruripe; Associação de artesãos do Pontal do Coruripe; Associações comunitárias organizadas; Produção e beneficiamento de ostras; Fábricas de gelo no Pontal de Coruripe e nas Barreiras; Gastronomia local diferenciada; Realização de eventos esportivos, de pesca e culturais; Aluguel de casas por temporada;</p>	<p>Revitalização do Beco do Amor; Revitalização do Beco do Pontal; Revitalização da praça (qual?);</p>
---	---	--

Fonte: 1ª Etapa da Oficina de Planejamento, 2023.

8.3 Quadro Síntese da UP 03 - Pituba e Poxim (Da Lagoa do Pau até o limite com Jequiá da Praia)

Quadro 14: Quadro Síntese UP 03

Características locais físico-naturais	Característica local socioeconômicas	Projetos previstos ou em implantação (públicos e privados)
<p>Praias expostas; praias abrigadas com recifes; piscinas naturais; vegetação exótica (cactos); trechos com média Faixa de areia; grandes áreas privadas desocupadas; desembocadura do Rio Jequiá; desembocadura do Rio Poxim; Foz do Rio Poxim bastante dinâmica; Barreiras; áreas com vegetação nativa preservada; mangue preservado; apicum, natureza intacta na área da praia; área de preservação ambiental; coqueirais.</p>	<p>Atividade de pesca artesanal; Mega construção de um condomínio resort; Passeios de canoa pelo Rio Poxim até a praia Barra do Poxim; Barracas de praia irregulares na Foz do Rio Jequiá.</p>	<p>Termo de ajustamento de conduta com os empresários; Elaboração do Plano de Manejo para APA do Poxim; Execução de ações contidas no Plano Diretor</p>

Fonte: 1ª Etapa da Oficina de Planejamento, 2023.

9. Plano de Ações e Diretrizes

9.1 UNIDADE DE PLANEJAMENTO 01

Quadro 15: Ações - UP 01
TRECHO 01 – Bebedouro

Potencialidades e Problemas	Ação ou Diretriz	Finalidade	Prazo de execução	Duração e regularidade	Responsável	Parceiros
Detalhamento do quadro geral para o trecho	O que fazer para resolver o problema ou maximizar as potencialidades?	Como a ação ou diretriz poderá resolver o problema ou maximizar as potencialidades?	imediatos - em até 3 meses; curto - em até 6 meses; médio - em até 18 meses; ou longo - mais de 18 meses	contínua - sazonal - pontual	Indicação prévia da instituição responsável pela execução das ações ou diretrizes	Indicação prévia de possíveis parceiros para a execução das ações ou diretrizes
Potencialidades	Ação ou Diretriz	Finalidade	Prazo de execução	Duração e regularidade	Responsável	Parceiros
Atividade Pesca artesanal	Desenvolvimento do empreendedorismo e fomento a cadeia produtiva da pesca artesanal.	Incentivar a perpetuação da pesca artesanal e expansão do mercado; Articulação entre empreendedores e pescadores locais;	Imediato.	Contínua.	Secretaria de Indústria e Comércio (Superintendência de Pesca)	Secretaria de Meio Ambiente e Turismo; Colônias de Pesca Z-10; Sebrae (Sala do Empreendedor); Associações de Pesca e Aquicultura. Bancos do Nordeste, Caixa

		Qualificação e capacitação. Incentivar investimento financeiro e linhas de crédito.				Econômica, Banco do Brasil e Codevasf.
	Elaboração de uma proposta para criação da Secretaria Municipal de Pesca e Aquicultura.	Criação da Secretaria Municipal de Pesca e Aquicultura; Elaboração de políticas públicas municipais voltadas a pesca artesanal; Elaboração de Programas de valorização cultural da pesca artesanal.	Curto.	Pontual.	Colônias de Pesca Z-9 e Z-10 e Associações de Pesca e Aquicultura.	Câmara Municipal de Vereadores.
	Criação de espaço, com fácil acesso à praia para pescadores.	Realizar levantamento da quantidade total de embarcações junto às Colônias e Associações para distribuição de caixas ao longo dos acessos a praia; Garantir espaços adequados para guarda de equipamentos de pesca, construção e manutenção de embarcações;	Médio	Pontual	Secretaria de Indústria e Comércio (Superintendência de Pesca)	Secretaria de Meio Ambiente; Colônias de Pesca Z-10; Associações de Pesca e Aquicultura. SPU.

		Proporcionar garantia jurídica a pescadores e proprietários de terra por meio do Termo de Autorização de Uso Sustentável (TAUS).				
	Definição de área para guarda das embarcações de pesca.	Ordenamento da guarda das embarcações de pesca.	Médio	Pontual	Secretaria de Indústria e Comércio (Superintendência de Pesca)	Secretaria de Meio Ambiente; Colônias de Pesca Z-10; Associações de Pesca e Aquicultura. SPU.
	Realização de ações de conscientização, sensibilização e educação ambiental voltadas para a atividade da pesca.	Orientar pescadores sobre descarte correto dos resíduos provenientes da atividade pesqueira; Proteção da fauna e flora; Estimular o turismo sustentável.	Médio	Contínuo	Secretaria Municipal de Meio Ambiente	Secretaria de Indústria e Comércio (Superintendência de Pesca); Colônias de Pesca Z-10; Associações de Pesca e Aquicultura e Secretaria de Limpeza Urbana.
	Incentivo a regularização de embarcações.	Melhorar a qualidade de trabalho; Segurança física e jurídica; Geração de dados estatísticos; Segurança alimentar;	Curto	Contínua	Secretaria de Indústria e Comércio (Superintendência de Pesca)	Capitania dos Portos e Ministério da Pesca

		Fortalecimento da cadeia produtiva; Regularizar passeios turísticos em embarcações.				
Desenvolvimento da atividade do turismo	Qualificar os atores do turismo local para o turismo de base comunitária.	Desenvolver o Turismo de Base Comunitária. Fomentar o turismo sustentável.	Longo	Pontual	Secretaria Municipal de Turismo.	SEMMA; Secretaria de Comunicação; Setur/AL; atores do turismo local e Colônias e Associações de Pesca e Aquicultura.
	Qualificar Coruripe para ser escolhida cidade criativa da gastronomia, arte e artesanato popular pela UNESCO até 2027.	Realização do festival anual de arte e gastronomia de Coruripe; Fortalecer e divulgar a gastronomia de Coruripe; Fortalecer e diversificar o artesanato local; Gerar emprego e renda; Incentivar atores do segmento de alimentos e bebidas e artesanato a implantar	Curto	Contínua	Secretaria Municipal Cultura e Eventos	Secretarias de Turismo, Indústria e Comércio; Acec; Setur/AL; Sistema S e BNB.

		empreendimentos na região; Estimular a ocupação hoteleira de Coruripe.				
	Capacitação para manipulação de alimentos e apresentação de pratos.	Capacitar os prestadores de serviços da gastronomia; Gerar emprego e renda;	Curto	Contínua	Secretaria de Indústria e Comércio	Sistema S; Vigilância Sanitária.
	Revisar o Plano Diretor de Coruripe a partir do Projeto Orla.	Criar mecanismos de ordenamento urbano da cidade com foco nos pontos de interesse turístico; Investir na fiscalização para cumprimento do plano.	Curto	Pontual	Gabinete o Prefeito	Câmara de Vereadores; Gabinete do Prefeito; SEMMA; Secretarias de Limpeza, Infraestrutura e Saúde, Convênios e Projetos e Administração; Acec; Associações de Bairros.
	Intensificar a fiscalização nas vias de acesso à orla.	Garantir que as novas construções obedçam ao Plano Diretor; Criar uma força tarefa de fiscalização.	Imediato	Contínua	Gerência e Tributos.	Câmara de Vereadores; Gabinete do Prefeito; SEMMA; Secretarias de Limpeza, Infraestrutura.

						Acec; Associações de Bairros.
	Incentivar o Trade Turístico na elaboração de projetos sustentáveis.	Pleitear certificações ESG e Bandeira Azul.	Longo	Contínua	Secretaria Municipal de Turismo	SEMMA
Prática de esportes náuticos	Incentivo à prática de surf; beach soccer; beach tênis e futevôlei.	Realização de campeonatos; Implantação de infraestruturas para escolinhas.	Curto	Contínua	Secretaria de Esportes	Associações esportivas; Cultura e Eventos.
Realização de campeonatos de pesca	Oficializar o calendário de pesca esportiva e amadora.	Incentivar a realização de campeonatos de pesca do complexo lagunar até a foz do Rio Poxim; Incentivo da pesca esportiva acompanhado por orientador local. Estimular a economia local.	Curto	Pontual	Secretaria de Cultura e Eventos e Superintendência de Pesca	Secretaria de Turismo e Colônias e Associações de Pesca e Aquicultura.
Área de expansão turística com possibilidade de grandes estabelecimentos de hotéis	Criar contrapartidas com os empreendimentos para beneficiamento social.	Contribuir para desenvolvimento socio urbanístico	Longo	Contínua	Prefeitura	Associações de Moradores; Associação Comercial e Empresarial de Coruripe (ACEC).
	Qualificar mão de obra local para ser absorvida pelos novos empreendimentos.	Evitar êxodo de jovens; Gerar emprego e renda;	Longo	Contínua	Secretaria de Indústria e Comércio	Secretaria de Turismo; IFAL e Sistema S.

	Garantir acessos e usos qualificados a praia, de acordo com as demandas da comunidade local e turistas.	Proporcionar um ambiente adequado para guarda de equipamentos de pesca; Garantir área para embarque e desembarque de pescados;	Curto	Pontual	Secretaria Municipal de Infraestrutura	Semma; Câmara de Vereadores; Secretaria de Projetos e Convênios, Superintendência de Pesca e Colônias e Associações de Pesca e Aquicultura.
Problemas	Ação ou Diretriz	Finalidade	Prazo de execução	Duração e regularidade	Responsável	Parceiros
Poucos acessos e/ou desqualificados às praias	Garantir que, no processo de revisão do Plano Diretor, os acessos à praia sejam normatizados conforme o PGI.	Criar novos acessos adequados e ampliar os existentes. Garantir acessos e usos qualificados a praia, de acordo com as demandas da comunidade local e visitantes. Garantir o escoamento da produção de pescados; Intensificar as ações de fiscalização.	Imediato	Pontual	Gerência de Tributos	Secretarias de Infraestrutura, Meio Ambiente, Procuradoria, Câmara de Vereadores e IFAL.
Vias precárias sem infraestrutura adequada	Fazer cumprir a legislação para impedir o lançamento de águas servidas nas ruas;	Saúde pública; Qualidade urbanística; Praias limpas.	Imediato	Contínua	DAESC e SEMMA	Secretarias de Limpeza e Saúde (Vigilância Sanitária e Ambiental).

	Garantir vias e calçadas acessíveis, inclusive para PcDs e idosos, por meio de fiscalização, com tamanho mínimo de 1,5 m entre o meio-fio e o início das construções (em andamento, em aprovação e futuras);	Qualidade urbanística; Acessibilidade dos usuários da praia.	Imediato	Contínua	Secretaria de Finanças (Gerência de Tributos)	Prefeitura
	Garantir iluminação pública adequada nas vias de acesso às praias.	Qualidade urbanística; Acessibilidade dos usuários da praia; Realizar estudo para implantar iluminação respeitando o ciclo reprodutivo das tartarugas.	Curto	Pontual	Secretaria de Infraestrutura	Prefeitura e INAN
Insegurança para banhistas	Implantar postos de guarda-vidas e equipamentos de sinalização.	Intensificar o serviço de guarda-vidas na orla de Coruripe. Garantir a instalação de postos com distância adequada e equipamentos de segurança de acordo com as normas do Corpo de Bombeiros.	Médio	Pontual	Secretaria de Infraestrutura	Secretarias de Turismo, Meio Ambiente e Corpo de Bombeiros

Ocupações irregulares	Substituição das barracas de praia existentes por estruturas regularizadas e padronizadas.	Ordenamento da orla.	Imediato	Pontual	Prefeitura	Secretarias de Infraestrutura; Indústria e Comércio; Semma; SPU.
	Intensificar ações de fiscalização.	Coibir novas ocupações irregulares.	Imediato	Contínua	Semma	Secretaria de Indústria e Comércio
Animais soltos nas praias	Aprovar a lei, em construção, relativa à apreensão de animais de grande porte nas vias e praias.	Fiscalizar e notificar os proprietários de animais de grande porte; Garantir a segurança e saúde pública da comunidade.	Curto	Pontual	Câmara de Vereadores	Prefeitura
	Controle populacional de cães e gatos machos e fêmeas errantes e os animais pertencentes da população de baixa renda.	Realizar ações para o controle populacional de cães e gatos por meio de parcerias público-privadas; Incentivar adoções de animais; Realizar censo de animais errantes; Castração de cães e gatos;	Curto	Contínua	Secretaria de Saúde	Semma; Secretaria de Assistência Social, do Trabalho e da Mulher.

		Educação continuada em guarda responsável.				
	Criar campanhas de orientação sobre procedimentos adequados quando avistar animais marinhos e aves migratórias.	Conscientização da população.	Imediato	Contínua	Semma	Secretaria de Saúde; BPA; INAN; IMA/AL; Instituto Biota e ICMBio.
	Intensificar a coletiva de resíduos sólidos nas praias.	Proteção ambiental; Saúde pública; Aumento da atividade do turismo.	Imediato	Contínua	Secretaria de Limpeza	Semma, Ascamare e INAN
	Realizar educação ambiental sobre descarte e coleta de resíduos sólidos.	Proteção ambiental	Imediato	Contínua	Semma	Secretaria de Limpeza, Ascamare e INAN
	Intensificar a fiscalização para impedir a poluição sonora em toda orla e vias de acesso e instalar placas de proibição;	Garantir a qualidade de vida da comunidade local e visitantes.	Imediato	Contínua	Semma	Polícia Militar
Serviço de telefonia móvel ineficiente	Articulação do poder público junto as empresas de telefonia móvel para ampliação do serviço.	Desenvolvimento do turismo; Conforto e segurança da comunidade local e visitantes;	Curto	Pontual	Gabinete do Prefeito	Câmara de Vereadores, Empresários, Secretaria de Turismo
Tráfego de carros na praia	Intensificar a fiscalização nas praias	Segurança dos banhistas;	Imediato	Contínuo	DMTTS	Polícia Militar Semma

	e instalar placas de proibição;	Proteção da fauna e flora;				
	Criar barreiras nas principais vias de acesso	Segurança dos banhistas; Proteção da fauna e flora;	Imediato	Contínuo	DMTTS	Polícia Militar Semma
	Realizar operações especiais de fiscalização nos períodos de maior fluxo.	Segurança dos banhistas; Proteção da fauna e flora;	Imediato	Contínuo	DMTTS	Polícia Militar Semma

Fonte: 1ª Etapa da Oficina de Planejamento, 2023

Quadro 16: Ações - UP 01
TRECHO 02 – Miaí de Baixo

Potencialidades	Ação ou Diretriz	Finalidade	Prazo de execução	Duração e regularidade	Responsável	Parceiros
Detalhamento do quadro geral para o trecho	O que fazer para resolver o problema ou maximizar as potencialidades?	Como a ação ou diretriz poderá resolver o problema ou maximizar as potencialidades?	imediato - em até 3 meses; curto - em até 6 meses; médio - em até 18 meses; ou longo -	contínua - sazonal - pontual	Indicação prévia da instituição responsável pela execução das ações ou diretrizes	Indicação prévia de possíveis parceiros para a execução das ações ou diretrizes

			mais de 18 meses			
Atividade Pesca artesanal	Desenvolvimento do empreendedorismo e fomento a cadeia produtiva da pesca artesanal.	Incentivar a perpetuação da pesca artesanal e expansão do mercado; Articulação entre empreendedores e pescadores locais; Qualificação e capacitação. Incentivar investimento financeiro e linhas de crédito.	Imediato.	Contínua.	Secretaria de Indústria e Comércio (Superintendência de Pesca)	Secretaria de Meio Ambiente e Turismo; Colônias de Pesca Z-10; Sebrae (Sala do Empreendedor); Associações de Pesca e Aquicultura. Bancos do Nordeste, Caixa Econômica, Banco do Brasil e Codevasf.
	Elaboração de uma proposta para criação da Secretaria Municipal de Pesca e Aquicultura.	Criação da Secretaria Municipal de Pesca e Aquicultura; Elaboração de políticas públicas municipais voltadas a pesca artesanal; Elaboração de Programas de valorização cultural da pesca artesanal.	Curto.	Pontual.	Colônias de Pesca Z-9 e Z-10 e Associações de Pesca e Aquicultura.	Câmara Municipal de Vereadores.
	Criação de espaço, com fácil acesso à praia para pescadores.	Realizar levantamento da quantidade total de embarcações junto às Colônias e Associações para	Médio	Pontual	Secretaria de Indústria e Comércio (Superintendência de Pesca)	Secretaria de Meio Ambiente; Colônias de Pesca Z-10; Associações de Pesca e Aquicultura. SPU.

		<p>distribuição de caixas ao longo dos acessos a praia; Garantir espaços adequados para guarda de equipamentos de pesca, construção e manutenção de embarcações;</p> <p>Proporcionar garantia jurídica a pescadores e proprietários de terra por meio do Termo de Autorização de Uso Sustentável (TAUS).</p>				
	Definição de área para guarda das embarcações de pesca.	Ordenamento da guarda das embarcações de pesca.	Médio	Pontual	Secretaria de Indústria e Comércio (Superintendência de Pesca)	Secretaria de Meio Ambiente; Colônias de Pesca Z-10; Associações de Pesca e Aquicultura. SPU.
	Realização de ações de conscientização, sensibilização e educação ambiental voltadas para a atividade da pesca.	Orientar pescadores sobre descarte correto dos resíduos provenientes da atividade pesqueira; Proteção da fauna e flora;	Médio	Contínuo	Secretaria Municipal de Meio Ambiente	Secretaria de Indústria e Comércio (Superintendência de Pesca); Colônias de Pesca Z-10; Associações de

		Estimular o turismo sustentável.				Pesca e Aquicultura e Secretaria de Limpeza Urbana.
	Incentivo a regularização de embarcações.	Melhorar a qualidade de trabalho; Segurança física e jurídica; Geração de dados estatísticos; Segurança alimentar; Fortalecimento da cadeia produtiva; Regularizar passeios turísticos em embarcações.	Curto	Contínua	Secretaria de Indústria e Comércio (Superintendência de Pesca)	Capitania dos Portos e Ministério da Pesca
Desenvolvimento da atividade do turismo	Qualificar os atores do turismo local para o turismo de base comunitária.	Desenvolver o Turismo de Base Comunitária. Fomentar o turismo sustentável.	Longo	Pontual	Secretaria Municipal de Turismo.	SEMMA; Secretaria de Comunicação; Setur/AL; atores do turismo local e Colônias e Associações de Pesca e Aquicultura.
	Qualificar Coruripe para ser escolhida cidade criativa da gastronomia, arte e artesanato popular pela UNESCO até 2027.	Realização do festival anual de arte e gastronomia de Coruripe; Fortalecer e divulgar a gastronomia de Coruripe;	Curto	Contínua	Secretaria Municipal Cultura e Eventos	Secretarias de Turismo, Indústria e Comércio; Acec; Setur/AL; Sistema S e BNB.

		Fortalecer e diversificar o artesanato local; Gerar emprego e renda; Incentivar atores do segmento de alimentos e bebidas e artesanato a implantar empreendimentos na região; Estimular a ocupação hoteleira de Coruripe.				
	Capacitação para manipulação de alimentos e apresentação de pratos.	Capacitar os prestadores de serviços da gastronomia; Gerar emprego e renda;	Curto	Contínua	Secretaria de Indústria e Comércio	Sistema S; Vigilância Sanitária.
	Revisar o Plano Diretor de Coruripe a partir do Projeto Orla.	Criar mecanismos de ordenamento urbano da cidade com foco nos pontos de interesse turístico;	Curto	Pontual	Gabinete o Prefeito	Câmara de Vereadores; Gabinete do Prefeito; SEMMA; Secretarias de Limpeza, Infraestrutura e Saúde, Convênios e

		Investir na fiscalização para cumprimento do plano.				Projetos e Administração; Acec; Associações de Bairros.
	Intensificar a fiscalização nas vias de acesso à orla.	Garantir que as novas construções obedçam ao Plano Diretor; Criar uma força tarefa de fiscalização	Imediato	Contínua	Gerência e Tributos.	Câmara de Vereadores; Gabinete do Prefeito; SEMMA; Secretarias de Limpeza, Infraestrutura. Acec; Associações de Bairros.
	Incentivar o Trade Turístico na elaboração de projetos sustentáveis.	Pleitear certificações ESG e Bandeira Azul.	Longo	Contínua	Secretaria Municipal de Turismo	SEMMA
Prática de esportes náuticos	Incentivo à prática de surf; beach soccer; beach tênis e futevôlei.	Realização de campeonatos; Implantação de infraestruturas para escolinhas.	Curto	Contínua	Secretaria de Esportes	Associações esportivas; Cultura e Eventos.
Realização de campeonatos de pesca	Oficializar o calendário de pesca esportiva e amadora.	Incentivar a realização de campeonatos de pesca do complexo lagunar até a foz do Rio Poxim; Incentivo da pesca esportiva acompanhado por orientador local. Estimular a economia local.	Curto	Pontual	Secretaria de Cultura e Eventos e Superintendência de Pesca	Secretaria de Turismo e Colônias e Associações de Pesca e Aquicultura.

Área de expansão turística com possibilidade de grandes estabelecimentos de hotéis	Criar contrapartidas com os empreendimentos para beneficiamento social.	Contribuir para desenvolvimento socio urbanístico	Longo	Contínua	Prefeitura	Associações de Moradores; Associação Comercial e Empresarial de Coruripe (ACEC).
	Qualificar mão de obra local para ser absorvida pelos novos empreendimentos.	Evitar êxodo de jovens; Gerar emprego e renda;	Longo	Contínua	Secretaria de Indústria e Comércio	Secretaria de Turismo; IFAL e Sistema S.
	Garantir acessos e usos qualificados a praia, de acordo com as demandas da comunidade local e turistas.	Proporcionar um ambiente adequado para guarda de equipamentos de pesca; Garantir área para embarque e desembarque de pescados;	Curto	Pontual	Secretaria Municipal de Infraestrutura	Semma; Câmara de Vereadores; Secretaria de Projetos e Convênios, Superintendência de Pesca e Colônias e Associações de Pesca e Aquicultura.
Problemas	Ação ou Diretriz	Finalidade	Prazo de execução	Duração e regularidade	Responsável	Parceiros
Poucos acessos e/ou desqualificados às praias	Garantir que, no processo de revisão do Plano Diretor, os acessos à praia sejam normatizados conforme o PGI.	Criar novos acessos adequados e ampliar os existentes. Garantir acessos e usos qualificados a praia, de acordo com as demandas da comunidade local e visitantes. Garantir o escoamento da	Imediato	Pontual	Gerência de Tributos	Secretarias de Infraestrutura, Meio Ambiente, Procuradoria, Câmara de Vereadores e IFAL.

		produção de pescados; Intensificar as ações de fiscalização.				
Vias precárias sem infraestrutura adequada	Fazer cumprir a legislação para impedir o lançamento de águas servidas nas ruas;	Saúde pública; Qualidade urbanística; Praias limpas.	Imediato	Contínua	DAESC e SEMMA	Secretarias de Limpeza e Saúde (Vigilância Sanitária e Ambiental).
	Garantir vias e calçadas acessíveis, inclusive para PcDs e idosos, por meio de fiscalização, com tamanho mínimo de 1,5 m entre o meio-fio e o início das construções (em andamento, em aprovação e futuras);	Qualidade urbanística; Acessibilidade dos usuários da praia.	Imediato	Contínua	Secretaria de Finanças (Gerência de Tributos)	Prefeitura
	Garantir iluminação pública adequada nas vias de acesso às praias.	Qualidade urbanística; Acessibilidade dos usuários da praia; Realizar estudo para implantar iluminação respeitando o ciclo reprodutivo das tartarugas.	Curto	Pontual	Secretaria de Infraestrutura	Prefeitura e INAN
	Melhorar a estrutura das pontes de acesso às praias "pinguelas" de Miaí de Baixo.	Segurança da população; Qualidade urbanística; Acessibilidade às praias.	Médio	Pontual	Secretaria de Infraestrutura	Prefeitura e Associação de Moradores de Miaí de Baixo

Insegurança para banhistas	Implantar postos de guarda-vidas e equipamentos de sinalização.	Intensificar o serviço de guarda-vidas na orla de Coruripe. Garantir a instalação de postos com distância adequada e equipamentos de segurança de acordo com as normas do Corpo de Bombeiros.	Médio	Pontual	Secretaria de Infraestrutura	Secretarias de Turismo, Meio Ambiente e Corpo de Bombeiros
Ocupações irregulares	Substituição das barracas de praia existentes por estruturas regularizadas e padronizadas.	Ordenamento da orla.	Imediato	Pontual	Prefeitura	Secretarias de Infraestrutura; Indústria e Comércio; Semma; SPU.
	Urbanização da orla nos trechos de Baixo contemplando a quantidade de quiosques já existentes com infraestrutura turística.	Ordenamento da orla; Preservação ambiental; Geração de emprego e renda, receita tributária; Incentivo ao turismo.	Imediato	Pontual	Prefeitura	Secretarias de Infraestrutura; Indústria e Comércio; Semma; SPU.
	Intensificar ações de fiscalização.	Coibir novas ocupações irregulares.	Imediato	Contínua	Semma	Secretaria de Indústria e Comércio
Animais soltos nas praias	Aprovar a lei, em construção, relativa à apreensão de animais de grande porte nas vias e praias.	Fiscalizar e notificar os proprietários de animais de grande porte; Garantir a segurança e saúde pública da comunidade.	Curto	Pontual	Câmara de Vereadores	Prefeitura

	Controle populacional de cães e gatos machos e fêmeas errantes e os animais pertencentes da população de baixa renda.	Realizar ações para o controle populacional de cães e gatos por meio de parcerias público-privadas; Incentivar adoções de animais; Realizar censo de animais errantes; Castração de cães e gatos; Educação continuada em guarda responsável.	Curto	Contínua	Secretaria de Saúde	Semma; Secretaria de Assistência Social, do Trabalho e da Mulher.
	Criar campanhas de orientação sobre procedimentos adequados quando avistar animais marinhos e aves migratórias.	Conscientização da população.	Imediato	Contínua	Semma	Secretaria de Saúde; BPA; INAN; IMA/AL; Instituto Biota e ICMBio.
Degradação ambiental	Monitorar e fiscalizar a balneabilidade do Riacho da Barra em Miaí de Baixo.	Balneabilidade das praias.	Imediato	Contínua	DAESC	SEMMA, IMA/AL e INAN.
	Intensificar a fiscalização, notificando as edificações com	Balneabilidade das praias. Proteção ambiental.	Imediato	Contínua	Semma	DAESC

	lançamento irregular de efluentes Miaí de Baixo.					
	Intensificar a coleta de resíduos sólidos nas praias.	Proteção ambiental; Saúde pública; Aumento da atividade do turismo.	Imediato	Contínua	Secretaria de Limpeza	Semma, Ascamare e INAN
	Realizar educação ambiental sobre descarte e coleta de resíduos sólidos.	Proteção ambiental	Imediato	Contínua	Semma	Secretaria de Limpeza, Ascamare e INAN
	Intensificar a fiscalização para impedir a poluição sonora em toda orla e vias de acesso e instalar placas de proibição;	Garantir a qualidade de vida da comunidade local e visitantes.	Imediato	Contínua	Semma	Polícia Militar
Serviço de telefonia móvel ineficiente	Articulação do poder público junto as empresas de telefonia móvel para ampliação do serviço.	Desenvolvimento do turismo; Conforto e segurança da comunidade local e visitantes;	Curto	Pontual	Gabinete do Prefeito	Câmara de Vereadores, Empresários, Secretaria de Turismo
Tráfego de carros na praia	Intensificar a fiscalização nas praias e instalar placas de proibição;	Segurança dos banhistas; Proteção da fauna e flora;	Imediato	Contínuo	DMTTS	Polícia Militar Semma
	Criar barreiras nas principais vias de acesso	Segurança dos banhistas; Proteção da fauna e flora;	Imediato	Contínuo	DMTTS	Polícia Militar Semma

	Realizar operações especiais de fiscalização nos períodos de maior fluxo.	Segurança dos banhistas; Proteção da fauna e flora;	Imediato	Contínuo	DMTTS	Polícia Militar Semma
--	---	--	----------	----------	-------	-----------------------

Fonte: 1ª Etapa da Oficina de Planejamento, 2023

Quadro 17: Ações - UP 1
TRECHO 03 – Ponta da Asa

Potencialidades	Ação ou Diretriz	Finalidade	Prazo de execução	Duração e regularidade	Responsável	Parceiros
Detalhamento do quadro geral para o trecho	O que fazer para resolver o problema ou maximizar as potencialidades?	Como a ação ou diretriz poderá resolver o problema ou maximizar as potencialidades?	imediato - em até 3 meses; curto - em até 6 meses; médio - em até 18 meses; ou longo - mais de 18 meses	contínua - sazonal - pontual	Indicação prévia da instituição responsável pela execução das ações ou diretrizes	Indicação prévia de possíveis parceiros para a execução das ações ou diretrizes

Atividade Pesca artesanal	Desenvolvimento do empreendedorismo e fomento a cadeia produtiva da pesca artesanal.	Incentivar a perpetuação da pesca artesanal e expansão do mercado; Articulação entre empreendedores e pescadores locais; Qualificação e capacitação. Incentivar investimento financeiro e linhas de crédito.	Imediato.	Contínua.	Secretaria de Indústria e Comércio (Superintendência de Pesca)	Secretaria de Meio Ambiente e Turismo; Colônias de Pesca Z-10; Sebrae (Sala do Empreendedor); Associações de Pesca e Aquicultura. Bancos do Nordeste, Caixa Econômica, Banco do Brasil e Codevasf.
	Elaboração de uma proposta para criação da Secretaria Municipal de Pesca e Aquicultura.	Criação da Secretaria Municipal de Pesca e Aquicultura; Elaboração de políticas públicas municipais voltadas a pesca artesanal; Elaboração de Programas de valorização cultural da pesca artesanal.	Curto.	Pontual.	Colônias de Pesca Z-9 e Z-10 e Associações de Pesca e Aquicultura.	Câmara Municipal de Vereadores.
	Criação de espaço, com fácil acesso à praia para pescadores.	Realizar levantamento da quantidade total de embarcações junto às Colônias e Associações para distribuição de	Médio	Pontual	Secretaria de Indústria e Comércio (Superintendência de Pesca)	Secretaria de Meio Ambiente; Colônias de Pesca Z-10; Associações de Pesca e Aquicultura. SPU.

		<p>caiçaras ao longo dos acessos a praia; Garantir espaços adequados para guarda de equipamentos de pesca, construção e manutenção de embarcações;</p> <p>Proporcionar garantia jurídica a pescadores e proprietários de terra por meio do Termo de Autorização de Uso Sustentável (TAUS).</p>				
	Definição de área para guarda das embarcações de pesca.	Ordenamento da guarda das embarcações de pesca.	Médio	Pontual	Secretaria de Indústria e Comércio (Superintendência de Pesca)	Secretaria de Meio Ambiente; Colônias de Pesca Z-10; Associações de Pesca e Aquicultura. SPU.
	Realização de ações de conscientização, sensibilização e educação ambiental voltadas para a atividade da pesca.	Orientar pescadores sobre descarte correto dos resíduos provenientes da atividade pesqueira; Proteção da fauna e flora;	Médio	Contínuo	Secretaria Municipal de Meio Ambiente	Secretaria de Indústria e Comércio (Superintendência de Pesca); Colônias de Pesca Z-10; Associações de Pesca e Aquicultura

		Estimular o turismo sustentável.				e Secretaria de Limpeza Urbana.
	Incentivo a regularização de embarcações.	Melhorar a qualidade de trabalho; Segurança física e jurídica; Geração de dados estatísticos; Segurança alimentar; Fortalecimento da cadeia produtiva; Regularizar passeios turísticos em embarcações.	Curto	Contínua	Secretaria de Indústria e Comércio (Superintendência de Pesca)	Capitania dos Portos e Ministério da Pesca
Desenvolvimento da atividade do turismo	Qualificar os atores do turismo local para o turismo de base comunitária.	Desenvolver o Turismo de Base Comunitária. Fomentar o turismo sustentável.	Longo	Pontual	Secretaria Municipal de Turismo.	SEMMA; Secretaria de Comunicação; Setur/AL; atores do turismo local e Colônias e Associações de Pesca e Aquicultura.
	Qualificar Coruripe para ser escolhida cidade criativa da gastronomia, arte e artesanato popular pela UNESCO até 2027.	Realização do festival anual de arte e gastronomia de Coruripe; Fortalecer e divulgar a gastronomia de Coruripe;	Curto	Contínua	Secretaria Municipal Cultura e Eventos	Secretarias de Turismo, Indústria e Comércio; Acec; Setur/AL; Sistema S e BNB.

		Fortalecer e diversificar o artesanato local; Gerar emprego e renda; Incentivar atores do segmento de alimentos e bebidas e artesanato a implantar empreendimentos na região; Estimular a ocupação hoteleira de Coruripe.				
	Capacitação para manipulação de alimentos e apresentação de pratos.	Capacitar os prestadores de serviços da gastronomia; Gerar emprego e renda;	Curto	Contínua	Secretaria de Indústria e Comércio	Sistema S; Vigilância Sanitária.
	Revisar o Plano Diretor de Coruripe a partir do Projeto Orla.	Criar mecanismos de ordenamento urbano da cidade com foco nos pontos de interesse turístico;	Curto	Pontual	Gabinete o Prefeito	Câmara de Vereadores; Gabinete do Prefeito; SEMMA; Secretarias de Limpeza, Infraestrutura e

		Investir na fiscalização para cumprimento do plano.				Saúde, Convênios e Projetos e Administração; Acec; Associações de Bairros.
	Intensificar a fiscalização nas vias de acesso à orla.	Garantir que as novas construções obedçam ao Plano Diretor; Criar uma força tarefa de fiscalização.	Imediato	Contínua	Gerência e Tributos.	Câmara de Vereadores; Gabinete do Prefeito; SEMMA; Secretarias de Limpeza, Infraestrutura. Acec; Associações de Bairros.
	Incentivar o Trade Turístico na elaboração de projetos sustentáveis.	Pleitear certificações ESG e Bandeira Azul.	Longo	Contínua	Secretaria Municipal de Turismo	SEMMA
Prática de esportes náuticos	Incentivo à prática de surf; beach soccer; beach tênis e futevôlei.	Realização de campeonatos; Implantação de infraestruturas para escolinhas.	Curto	Contínua	Secretaria de Esportes	Associações esportivas; Cultura e Eventos.
Realização de campeonatos de pesca	Oficializar o calendário de pesca esportiva e amadora.	Incentivar a realização de campeonatos de pesca do complexo lagunar até a foz do Rio Poxim; Incentivo da pesca esportiva acompanhado por orientador local.	Curto	Pontual	Secretaria de Cultura e Eventos e Superintendência de Pesca	Secretaria de Turismo e Colônias e Associações de Pesca e Aquicultura.

		Estimular a economia local.				
Área de expansão turística com possibilidade de grandes estabelecimentos de hotéis	Criar contrapartidas com os empreendimentos para beneficiamento social.	Contribuir para desenvolvimento socio urbanístico	Longo	Contínua	Prefeitura	Associações de Moradores; Associação Comercial e Empresarial de Coruripe (ACEC).
	Qualificar mão de obra local para ser absorvida pelos novos empreendimentos.	Evitar êxodo de jovens; Gerar emprego e renda;	Longo	Contínua	Secretaria de Indústria e Comércio	Secretaria de Turismo; IFAL e Sistema S.
	Garantir acessos e usos qualificados a praia, de acordo com as demandas da comunidade local e turistas.	Proporcionar um ambiente adequado para guarda de equipamentos de pesca; Garantir área para embarque e desembarque de pescados;	Curto	Pontual	Secretaria Municipal de Infraestrutura	Semma; Câmara de Vereadores; Secretaria de Projetos e Convênios, Superintendência de Pesca e Colônias e Associações de Pesca e Aquicultura.
Problemas	Ação ou Diretriz	Finalidade	Prazo de execução	Duração e regularidade	Responsável	Parceiros
Poucos acessos e/ou desqualificados às praias	Garantir que, no processo de revisão do Plano Diretor, os acessos à praia sejam normatizados conforme o PGI.	Criar novos acessos adequados e ampliar os existentes. Garantir acessos e usos qualificados a praia, de acordo com as demandas da comunidade local e visitantes.	Imediato	Pontual	Gerência de Tributos	Secretarias de Infraestrutura, Meio Ambiente, Procuradoria, Câmara de Vereadores e IFAL.

		Garantir o escoamento da produção de pescados; Intensificar as ações de fiscalização.				
Vias precárias sem infraestrutura adequada	Fazer cumprir a legislação para impedir o lançamento de águas servidas nas ruas;	Saúde pública; Qualidade urbanística; Praias limpas.	Imediato	Contínua	DAESC e SEMMA	Secretarias de Limpeza e Saúde (Vigilância Sanitária e Ambiental).
	Garantir vias e calçadas acessíveis, inclusive para PcDs e idosos, por meio de fiscalização, com tamanho mínimo de 1,5 m entre o meio-fio e o início das construções (em andamento, em aprovação e futuras);	Qualidade urbanística; Acessibilidade dos usuários da praia.	Imediato	Contínua	Secretaria de Finanças (Gerência de Tributos)	Prefeitura
	Garantir iluminação pública adequada nas vias de acesso às praias.	Qualidade urbanística; Acessibilidade dos usuários da praia; Realizar estudo para implantar iluminação respeitando o ciclo reprodutivo das tartarugas.	Curto	Pontual	Secretaria de Infraestrutura	Prefeitura e INAN

Insegurança para banhistas	Implantar postos de guarda-vidas e equipamentos de sinalização.	Intensificar o serviço de guarda-vidas na orla de Coruripe. Garantir a instalação de postos com distância adequada e equipamentos de segurança de acordo com as normas do Corpo de Bombeiros.	Médio	Pontual	Secretaria de Infraestrutura	Secretarias de Turismo, Meio Ambiente e Corpo de Bombeiros
Ocupações irregulares	Substituição das barracas de praia existentes por estruturas regularizadas e padronizadas.	Ordenamento da orla.	Imediato	Pontual	Prefeitura	Secretarias de Infraestrutura; Indústria e Comércio; Semma; SPU.
	Urbanização da orla no trecho de Ponta da Asa contemplando a quantidade de quiosques já existentes com infraestrutura turística.	Ordenamento da orla; Preservação ambiental; Geração de emprego e renda, receita tributária; Incentivo ao turismo.	Imediato	Pontual	Prefeitura	Secretarias de Infraestrutura; Indústria e Comércio; Semma; SPU.
	Intensificar ações de fiscalização.	Coibir novas ocupações irregulares.	Imediato	Contínua	Semma	Secretaria de Indústria e Comércio
Animais soltos nas praias	Aprovar a lei, em construção, relativa à apreensão de animais de grande porte nas vias e praias.	Fiscalizar e notificar os proprietários de animais de grande porte;	Curto	Pontual	Câmara de Vereadores	Prefeitura

		Garantir a segurança e saúde pública da comunidade.				
	Controle populacional de cães e gatos machos e fêmeas errantes e os animais pertencentes da população de baixa renda.	Realizar ações para o controle populacional de cães e gatos por meio de parcerias público-privadas; Incentivar adoções de animais; Realizar censo de animais errantes; Castração de cães e gatos; Educação continuada em guarda responsável.	Curto	Contínua	Secretaria de Saúde	Semma; Secretaria de Assistência Social, do Trabalho e da Mulher.
	Criar campanhas de orientação sobre procedimentos adequados quando avistar animais marinhos e aves migratórias.	Conscientização da população.	Imediato	Contínua	Semma	Secretaria de Saúde; BPA; INAN; IMA/AL; Instituto Biota e ICMBio.
Degradação ambiental	Monitorar e fiscalizar a balneabilidade do Riacho da Ponta da Asa.	Balneabilidade das praias.	Imediato	Contínua	DAESC	SEMMA, IMA/AL e INAN.

	Intensificar a coleta de resíduos sólidos nas praias.	Proteção ambiental; Saúde pública; Aumento da atividade do turismo.	Imediato	Contínua	Secretaria de Limpeza	Semma, Ascamare e INAN
	Realizar educação ambiental sobre descarte e coleta de resíduos sólidos.	Proteção ambiental	Imediato	Contínua	Semma	Secretaria de Limpeza, Ascamare e INAN
	Intensificar a fiscalização para impedir a poluição sonora em toda orla e vias de acesso e instalar placas de proibição;	Garantir a qualidade de vida da comunidade local e visitantes.	Imediato	Contínua	Semma	Polícia Militar
Serviço de telefonia móvel ineficiente	Articulação do poder público junto as empresas de telefonia móvel para ampliação do serviço.	Desenvolvimento do turismo; Conforto e segurança da comunidade local e visitantes;	Curto	Pontual	Gabinete do Prefeito	Câmara de Vereadores, Empresários, Secretaria de Turismo
Tráfego de carros na praia	Intensificar a fiscalização nas praias e instalar placas de proibição;	Segurança dos banhistas; Proteção da fauna e flora;	Imediato	Contínuo	DMTTS	Polícia Militar Semma
	Criar barreiras nas principais vias de acesso	Segurança dos banhistas; Proteção da fauna e flora;	Imediato	Contínuo	DMTTS	Polícia Militar Semma
	Realizar operações especiais de fiscalização nos	Segurança dos banhistas;	Imediato	Contínuo	DMTTS	Polícia Militar Semma

	períodos de maior fluxo.	Proteção da fauna e flora;				
--	--------------------------	----------------------------	--	--	--	--

Fonte: 1ª Etapa da Oficina de Planejamento, 2023

Quadro 18: Ações - UP 1
TRECHO 04 – Miaí de Cima (Centro)

Potencialidades	Ação ou Diretriz	Finalidade	Prazo de execução	Duração e regularidade	Responsável	Parceiros
Detalhamento do quadro geral para o trecho	O que fazer para resolver o problema ou maximizar as potencialidades?	Como a ação ou diretriz poderá resolver o problema ou maximizar as potencialidades?	imediatos - em até 3 meses; curto - em até 6 meses; médio - em até 18 meses; longo - mais de 18 meses	contínua - sazonal - pontual	Indicação prévia da instituição responsável pela execução das ações ou diretrizes	Indicação prévia de possíveis parceiros para a execução das ações ou diretrizes
Atividade Pesca artesanal	Desenvolvimento do empreendedorismo e fomento a cadeia produtiva da pesca artesanal.	Incentivar a perpetuação da pesca artesanal e expansão do mercado; Articulação entre empreendedores e pescadores locais;	Imediato.	Contínua.	Secretaria de Indústria e Comércio (Superintendência de Pesca)	Secretaria de Meio Ambiente e Turismo; Colônias de Pesca Z-10; Sebrae (Sala do Empreendedor); Associações de Pesca e Aquicultura. Bancos do Nordeste, Caixa Econômica,

		Qualificação e capacitação. Incentivar investimento financeiro e linhas de crédito.				Banco do Brasil e Codevasf.
	Elaboração de uma proposta para criação da Secretaria Municipal de Pesca e Aquicultura.	Criação da Secretaria Municipal de Pesca e Aquicultura; Elaboração de políticas públicas municipais voltadas a pesca artesanal; Elaboração de Programas de valorização cultural da pesca artesanal.	Curto.	Pontual.	Colônias de Pesca Z-9 e Z-10 e Associações de Pesca e Aquicultura.	Câmara Municipal de Vereadores.
	Criação de espaço, com fácil acesso à praia para pescadores.	Realizar levantamento da quantidade total de embarcações junto às Colônias e Associações para distribuição de caixas ao longo dos acessos a praia; Garantir espaços adequados para guarda de equipamentos de pesca, construção e manutenção de embarcações;	Médio	Pontual	Secretaria de Indústria e Comércio (Superintendência de Pesca)	Secretaria de Meio Ambiente; Colônias de Pesca Z-10; Associações de Pesca e Aquicultura. SPU.

		Proporcionar garantia jurídica a pescadores e proprietários de terra por meio do Termo de Autorização de Uso Sustentável (TAUS).				
	Definição de área para guarda das embarcações de pesca.	Ordenamento da guarda das embarcações de pesca.	Médio	Pontual	Secretaria de Indústria e Comércio (Superintendência de Pesca)	Secretaria de Meio Ambiente; Colônias de Pesca Z-10; Associações de Pesca e Aquicultura. SPU.
	Realização de ações de conscientização, sensibilização e educação ambiental voltadas para a atividade da pesca.	Orientar pescadores sobre descarte correto dos resíduos provenientes da atividade pesqueira; Proteção da fauna e flora; Estimular o turismo sustentável.	Médio	Contínuo	Secretaria Municipal de Meio Ambiente	Secretaria de Indústria e Comércio (Superintendência de Pesca); Colônias de Pesca Z-10; Associações de Pesca e Aquicultura e Secretaria de Limpeza Urbana.
	Incentivo a regularização de embarcações.	Melhorar a qualidade de trabalho; Segurança física e jurídica; Geração de dados estatísticos; Segurança alimentar;	Curto	Contínua	Secretaria de Indústria e Comércio (Superintendência de Pesca)	Capitania dos Portos e Ministério da Pesca

		Fortalecimento da cadeia produtiva; Regularizar passeios turísticos em embarcações.				
Desenvolvimento da atividade do turismo	Qualificar os atores do turismo local para o turismo de base comunitária.	Desenvolver o Turismo de Base Comunitária. Fomentar o turismo sustentável.	Longo	Pontual	Secretaria Municipal de Turismo.	SEMMA; Secretaria de Comunicação; Setur/AL; atores do turismo local e Colônias e Associações de Pesca e Aquicultura.
	Qualificar Coruripe para ser escolhida cidade criativa da gastronomia, arte e artesanato popular pela UNESCO até 2027.	Realização do festival anual de arte e gastronomia de Coruripe; Fortalecer e divulgar a gastronomia de Coruripe; Fortalecer e diversificar o artesanato local; Gerar emprego e renda; Incentivar atores do segmento de alimentos e bebidas e artesanato a implantar	Curto	Contínua	Secretaria Municipal Cultura e Eventos	Secretarias de Turismo, Indústria e Comércio; Acec; Setur/AL; Sistema S e BNB.

		empreendimentos na região; Estimular a ocupação hoteleira de Coruripe.				
	Capacitação para manipulação de alimentos e apresentação de pratos.	Capacitar os prestadores de serviços da gastronomia; Gerar emprego e renda;	Curto	Contínua	Secretaria de Indústria e Comércio	Sistema S; Vigilância Sanitária.
	Revisar o Plano Diretor de Coruripe a partir do Projeto Orla.	Criar mecanismos de ordenamento urbano da cidade com foco nos pontos de interesse turístico; Investir na fiscalização para cumprimento do plano.	Curto	Pontual	Gabinete o Prefeito	Câmara de Vereadores; Gabinete do Prefeito; SEMMA; Secretarias de Limpeza, Infraestrutura e Saúde, Convênios e Projetos e Administração; Acec; Associações de Bairros.
	Intensificar a fiscalização nas vias de acesso à orla.	Garantir que as novas construções obedçam ao Plano Diretor; Criar uma força tarefa de fiscalização.	Imediato	Contínua	Gerência e Tributos.	Câmara de Vereadores; Gabinete do Prefeito; SEMMA; Secretarias de Limpeza, Infraestrutura. Acec; Associações de Bairros.

	Incentivar o Trade Turístico na elaboração de projetos sustentáveis.	Pleitear certificações ESG e Bandeira Azul.	Longo	Contínua	Secretaria Municipal de Turismo	SEMMA
Prática de esportes náuticos	Incentivo à prática de surf; beach soccer; beach tênis e futevôlei.	Realização de campeonatos; Implantação de infraestruturas para escolinhas.	Curto	Contínua	Secretaria de Esportes	Associações esportivas; Cultura e Eventos.
Realização de campeonatos de pesca	Oficializar o calendário de pesca esportiva e amadora.	Incentivar a realização de campeonatos de pesca do complexo lagunar até a foz do Rio Poxim; Incentivo da pesca esportiva acompanhado por orientador local. Estimular a economia local.	Curto	Pontual	Secretaria de Cultura e Eventos e Superintendência de Pesca	Secretaria de Turismo e Colônias e Associações de Pesca e Aquicultura.
Área de expansão turística com possibilidade de grandes estabelecimentos de hotéis	Criar contrapartidas com os empreendimentos para beneficiamento social.	Contribuir para desenvolvimento socio urbanístico	Longo	Contínua	Prefeitura	Associações de Moradores; Associação Comercial e Empresarial de Coruripe (ACEC).
	Qualificar mão de obra local para ser absorvida pelos novos empreendimentos.	Evitar êxodo de jovens; Gerar emprego e renda;	Longo	Contínua	Secretaria de Indústria e Comércio	Secretaria de Turismo; IFAL e Sistema S.
	Garantir acessos e usos qualificados a praia, de acordo com	Proporcionar um ambiente adequado para guarda de	Curto	Pontual	Secretaria Municipal de Infraestrutura	Semma; Câmara de Vereadores;

	as demandas da comunidade local e turistas.	equipamentos de pesca; Garantir área para embarque e desembarque de pescados;				Secretaria de Projetos e Convênios, Superintendência de Pesca e Colônias e Associações de Pesca e Aquicultura.
Problemas	Ação ou Diretriz	Finalidade	Prazo de execução	Duração e regularidade	Responsável	Parceiros
Poucos acessos e/ou desqualificados às praias	Garantir que, no processo de revisão do Plano Diretor, os acessos à praia sejam normatizados conforme o PGI.	Criar novos acessos adequados e ampliar os existentes. Garantir acessos e usos qualificados a praia, de acordo com as demandas da comunidade local e visitantes. Garantir o escoamento da produção de pescados; Intensificar as ações de fiscalização.	Imediato	Pontual	Gerência de Tributos	Secretarias de Infraestrutura, Meio Ambiente, Procuradoria, Câmara de Vereadores e IFAL.
Vias precárias sem infraestrutura adequada	Fazer cumprir a legislação para impedir o lançamento de águas servidas nas ruas;	Saúde pública; Qualidade urbanística; Praias limpas.	Imediato	Contínua	DAESC e SEMMA	Secretarias de Limpeza e Saúde (Vigilância Sanitária e Ambiental).
	Garantir vias e calçadas acessíveis, inclusive para PcDs e	Qualidade urbanística;	Imediato	Contínua	Secretaria de Finanças	Prefeitura

	idosos, por meio de fiscalização, com tamanho mínimo de 1,5 m entre o meio-fio e o início das construções (em andamento, em aprovação e futuras);	Acessibilidade dos usuários da praia.			(Gerência de Tributos)	
	Garantir iluminação pública adequada nas vias de acesso às praias.	Qualidade urbanística; Acessibilidade dos usuários da praia; Realizar estudo para implantar iluminação respeitando o ciclo reprodutivo das tartarugas.	Curto	Pontual	Secretaria de Infraestrutura	Prefeitura e INAN
Insegurança para banhistas	Implantar postos de guarda-vidas e equipamentos de sinalização.	Intensificar o serviço de guarda-vidas na orla de Coruripe. Garantir a instalação de postos com distância adequada e equipamentos de segurança de acordo com as normas do Corpo de Bombeiros.	Médio	Pontual	Secretaria de Infraestrutura	Secretarias de Turismo, Meio Ambiente e Corpo de Bombeiros
Ocupações irregulares	Substituição das barracas de praia existentes por estruturas regularizadas e padronizadas.	Ordenamento da orla.	Imediato	Pontual	Prefeitura	Secretarias de Infraestrutura; Indústria e Comércio; Semma; SPU.

	Urbanização da orla no trecho central de Miaí de Cima, contemplando a quantidade de quiosques já existentes com infraestrutura turística.	Ordenamento da orla; Preservação ambiental; Geração de emprego e renda, receita tributária; Incentivo ao turismo.	Imediato	Pontual	Prefeitura	Secretarias de Infraestrutura; Indústria e Comércio; Semma; SPU.
	Intensificar ações de fiscalização.	Coibir novas ocupações irregulares.	Imediato	Contínua	Semma	Secretaria de Indústria e Comércio
Animais soltos nas praias	Aprovar a lei, em construção, relativa à apreensão de animais de grande porte nas vias e praias.	Fiscalizar e notificar os proprietários de animais de grande porte; Garantir a segurança e saúde pública da comunidade.	Curto	Pontual	Câmara de Vereadores	Prefeitura
	Controle populacional de cães e gatos machos e fêmeas errantes e os animais pertencentes da população de baixa renda.	Realizar ações para o controle populacional de cães e gatos por meio de parcerias público-privadas; Incentivar adoções de animais; Realizar censo de animais errantes;	Curto	Contínua	Secretaria de Saúde	Semma; Secretaria de Assistência Social, do Trabalho e da Mulher.

		<p>Castração de cães e gatos;</p> <p>Educação continuada em guarda responsável.</p>				
	<p>Criar campanhas de orientação sobre procedimentos adequados quando avistar animais marinhos e aves migratórias.</p>	<p>Conscientização da população.</p>	<p>Imediato</p>	<p>Contínua</p>	<p>Semma</p>	<p>Secretaria de Saúde; BPA; INAN; IMA/AL; Instituto Biota e ICMBio.</p>
<p>Degradação ambiental</p>	<p>Monitorar e fiscalizar a balneabilidade das Barrinhas de Miaí de Cima.</p>	<p>Balneabilidade das praias.</p>	<p>Imediato</p>	<p>Contínua</p>	<p>DAESC</p>	<p>SEMMA, IMA/AL e INAN.</p>
	<p>Intensificar a fiscalização, notificando as edificações com lançamento irregular de efluentes na parte central de Miaí de Cima.</p>	<p>Balneabilidade das praias. Proteção ambiental.</p>	<p>Imediato</p>	<p>Contínua</p>	<p>Semma</p>	<p>DAESC</p>
	<p>Intensificar a coleta de resíduos sólidos nas praias.</p>	<p>Proteção ambiental; Saúde pública; Aumento da atividade do turismo.</p>	<p>Imediato</p>	<p>Contínua</p>	<p>Secretaria de Limpeza</p>	<p>Semma, Ascamare e INAN</p>
	<p>Realizar educação ambiental sobre descarte e coleta de resíduos sólidos.</p>	<p>Proteção ambiental</p>	<p>Imediato</p>	<p>Contínua</p>	<p>Semma</p>	<p>Secretaria de Limpeza, Ascamare e INAN</p>

	Intensificar a fiscalização para impedir a poluição sonora em toda orla e vias de acesso e instalar placas de proibição;	Garantir a qualidade de vida da comunidade local e visitantes.	Imediato	Contínua	Semma	Polícia Militar
Serviço de telefonia móvel ineficiente	Articulação do poder público junto as empresas de telefonia móvel para ampliação do serviço.	Desenvolvimento do turismo; Conforto e segurança da comunidade local e visitantes;	Curto	Pontual	Gabinete do Prefeito	Câmara de Vereadores, Empresários, Secretaria de Turismo
Tráfego de carros na praia	Intensificar a fiscalização nas praias e instalar placas de proibição;	Segurança dos banhistas; Proteção da fauna e flora;	Imediato	Contínuo	DMTTS	Polícia Militar Semma
	Criar barreiras nas principais vias de acesso	Segurança dos banhistas; Proteção da fauna e flora;	Imediato	Contínuo	DMTTS	Polícia Militar Semma
	Realizar operações especiais de fiscalização nos períodos de maior fluxo.	Segurança dos banhistas; Proteção da fauna e flora;	Imediato	Contínuo	DMTTS	Polícia Militar Semma

Infraestrutura de lazer ineficiente (calçadão, mobiliário urbanos etc.)	Revitalização da praça Miaí de Cima	Opção de lazer para os moradores e visitantes	Longo	Pontual	Secretaria de Infraestrutura	Secretária de Turismo
---	-------------------------------------	---	-------	---------	------------------------------	-----------------------

Fonte: 1ª Etapa da Oficina de Planejamento, 2023

Quadro 19: Ações UP 01
TRECHO 05 - Miaí de Cima (Condomínios)

Potencialidades	Ação ou Diretriz	Finalidade	Prazo de execução	Duração e regularidade	Responsável	Parceiros
Detalhamento do quadro geral para o trecho	O que fazer para resolver o problema ou maximizar as potencialidades?	Como a ação ou diretriz poderá resolver o problema ou maximizar as potencialidades?	imediate - em até 3 meses; curto - em até 6 meses; médio - em até 18 meses; ou longo - mais de 18 meses	contínua - sazonal - pontual	Indicação prévia da instituição responsável pela execução das ações ou diretrizes	Indicação prévia de possíveis parceiros para a execução das ações ou diretrizes
Atividade Pesca artesanal	Desenvolvimento do empreendedorismo e fomento a cadeia produtiva da pesca artesanal.	Incentivar a perpetuação da pesca artesanal e expansão do mercado;	Imediato.	Contínua.	Secretaria de Indústria e Comércio (Superintendência de Pesca)	Secretaria de Meio Ambiente e Turismo; Colônias de Pesca Z-10; Sebrae (Sala do Empreendedor);

		Articulação entre empreendedores e pescadores locais; Qualificação e capacitação. Incentivar investimento financeiro e linhas de crédito.				Associações de Pesca e Aquicultura. Bancos do Nordeste, Caixa Econômica, Banco do Brasil e Codevasf.
	Elaboração de uma proposta para criação da Secretaria Municipal de Pesca e Aquicultura.	Criação da Secretaria Municipal de Pesca e Aquicultura; Elaboração de políticas públicas municipais voltadas a pesca artesanal; Elaboração de Programas de valorização cultural da pesca artesanal.	Curto.	Pontual.	Colônias de Pesca Z-9 e Z-10 e Associações de Pesca e Aquicultura.	Câmara Municipal de Vereadores.
	Criação de espaço, com fácil acesso à praia para pescadores.	Realizar levantamento da quantidade total de embarcações junto às Colônias e Associações para distribuição de caixas ao longo dos acessos a praia; Garantir espaços adequados para guarda de equipamentos de	Médio	Pontual	Secretaria de Indústria e Comércio (Superintendência de Pesca)	Secretaria de Meio Ambiente; Colônias de Pesca Z-10; Associações de Pesca e Aquicultura. SPU.

		pesca, construção e manutenção de embarcações; Proporcionar garantia jurídica a pescadores e proprietários de terra por meio do Termo de Autorização de Uso Sustentável (TAUS).				
	Definição de área para guarda das embarcações de pesca.	Ordenamento da guarda das embarcações de pesca.	Médio	Pontual	Secretaria de Indústria e Comércio (Superintendência de Pesca)	Secretaria de Meio Ambiente; Colônias de Pesca Z-10; Associações de Pesca e Aquicultura. SPU.
	Realização de ações de conscientização, sensibilização e educação ambiental voltadas para a atividade da pesca.	Orientar pescadores sobre descarte correto dos resíduos provenientes da atividade pesqueira; Proteção da fauna e flora; Estimular o turismo sustentável.	Médio	Contínuo	Secretaria Municipal de Meio Ambiente	Secretaria de Indústria e Comércio (Superintendência de Pesca); Colônias de Pesca Z-10; Associações de Pesca e Aquicultura e Secretaria de Limpeza Urbana.
	Incentivo a regularização de embarcações.	Melhorar a qualidade de trabalho; Segurança física e jurídica; Geração de dados estatísticos;	Curto	Contínua	Secretaria de Indústria e Comércio (Superintendência de Pesca)	Capitania dos Portos e Ministério da Pesca

		Segurança alimentar; Fortalecimento da cadeia produtiva; Regularizar passeios turísticos em embarcações.				
Desenvolvimento da atividade do turismo	Qualificar os atores do turismo local para o turismo de base comunitária.	Desenvolver o Turismo de Base Comunitária. Fomentar o turismo sustentável.	Longo	Pontual	Secretaria Municipal de Turismo.	SEMMA; Secretaria de Comunicação; Setur/AL; atores do turismo local e Colônias e Associações de Pesca e Aquicultura.
	Qualificar Coruripe para ser escolhida cidade criativa da gastronomia, arte e artesanato popular pela UNESCO até 2027.	Realização do festival anual de arte e gastronomia de Coruripe; Fortalecer e divulgar a gastronomia de Coruripe; Fortalecer e diversificar o artesanato local; Gerar emprego e renda; Incentivar atores do segmento de alimentos e bebidas e artesanato a	Curto	Contínua	Secretaria Municipal Cultura e Eventos	Secretarias de Turismo, Indústria e Comércio; Acec; Setur/AL; Sistema S e BNB.

		implantar empreendimentos na região; Estimular a ocupação hoteleira de Coruripe.				
	Capacitação para manipulação de alimentos e apresentação de pratos.	Capacitar os prestadores de serviços da gastronomia; Gerar emprego e renda;	Curto	Contínua	Secretaria de Indústria e Comércio	Sistema S; Vigilância Sanitária.
	Revisar o Plano Diretor de Coruripe a partir do Projeto Orla.	Criar mecanismos de ordenamento urbano da cidade com foco nos pontos de interesse turístico; Investir na fiscalização para cumprimento do plano.	Curto	Pontual	Gabinete o Prefeito	Câmara de Vereadores; Gabinete do Prefeito; SEMMA; Secretarias de Limpeza, Infraestrutura e Saúde, Convênios e Projetos e Administração; Acec; Associações de Bairros.
	Intensificar a fiscalização nas vias de acesso à orla.	Garantir que as novas construções obedçam ao Plano Diretor;	Imediato	Contínua	Gerência e Tributos.	Câmara de Vereadores; Gabinete do Prefeito;

		Criar uma força tarefa de fiscalização.				SEMMA; Secretarias de Limpeza, Infraestrutura. Acec; Associações de Bairros.
	Incentivar o Trade Turístico na elaboração de projetos sustentáveis.	Pleitear certificações ESG e Bandeira Azul.	Longo	Contínua	Secretaria Municipal de Turismo	SEMMA
Prática de esportes náuticos	Incentivo à prática de surf; beach soccer; beach tênis e futevôlei.	Realização de campeonatos; Implantação de infraestruturas para escolinhas.	Curto	Contínua	Secretaria de Esportes	Associações esportivas; Cultura e Eventos.
Realização de campeonatos de pesca	Oficializar o calendário de pesca esportiva e amadora.	Incentivar a realização de campeonatos de pesca do complexo lagunar até a foz do Rio Poxim; Incentivo da pesca esportiva acompanhado por orientador local. Estimular a economia local.	Curto	Pontual	Secretaria de Cultura e Eventos e Superintendência de Pesca	Secretaria de Turismo e Colônias e Associações de Pesca e Aquicultura.
Área de expansão turística com possibilidade de grandes estabelecimentos de hotéis	Criar contrapartidas com os empreendimentos para beneficiamento social.	Contribuir para desenvolvimento socio urbanístico	Longo	Contínua	Prefeitura	Associações de Moradores; Associação Comercial e Empresarial de Coruripe (ACEC).

	Qualificar mão de obra local para ser absorvida pelos novos empreendimentos.	Evitar êxodo de jovens; Gerar emprego e renda;	Longo	Contínua	Secretaria de Indústria e Comércio	Secretaria de Turismo; IFAL e Sistema S.
	Garantir acessos e usos qualificados a praia, de acordo com as demandas da comunidade local e turistas.	Proporcionar um ambiente adequado para guarda de equipamentos de pesca; Garantir área para embarque e desembarque de pescados;	Curto	Pontual	Secretaria Municipal de Infraestrutura	Semma; Câmara de Vereadores; Secretaria de Projetos e Convênios, Superintendência de Pesca e Colônias e Associações de Pesca e Aquicultura.
Problemas	Ação ou Diretriz	Finalidade	Prazo de execução	Duração e regularidade	Responsável	Parceiros
Poucos acessos e/ou desqualificados às praias	Garantir que, no processo de revisão do Plano Diretor, os acessos à praia sejam normatizados conforme o PGI.	Criar novos acessos adequados e ampliar os existentes. Garantir acessos e usos qualificados a praia, de acordo com as demandas da comunidade local e visitantes. Garantir o escoamento da produção de pescados; Intensificar as ações de fiscalização.	Imediato	Pontual	Gerência de Tributos	Secretarias de Infraestrutura, Meio Ambiente, Procuradoria, Câmara de Vereadores e IFAL.
Vias precárias sem infraestrutura	Fazer cumprir a legislação para	Saúde pública;	Imediato	Contínua	DAESC e SEMMA	Secretarias de Limpeza e Saúde

adequada	impedir o lançamento de águas servidas nas ruas;	Qualidade urbanística; Praias limpas.				(Vigilância Sanitária e Ambiental).
	Garantir vias e calçadas acessíveis, inclusive para PcDs e idosos, por meio de fiscalização, com tamanho mínimo de 1,5 m entre o meio-fio e o início das construções (em andamento, em aprovação e futuras);	Qualidade urbanística; Acessibilidade dos usuários da praia.	Imediato	Contínua	Secretaria de Finanças (Gerência de Tributos)	Prefeitura
	Garantir iluminação pública adequada nas vias de acesso às praias.	Qualidade urbanística; Acessibilidade dos usuários da praia; Realizar estudo para implantar iluminação respeitando o ciclo reprodutivo das tartarugas.	Curto	Pontual	Secretaria de Infraestrutura	Prefeitura e INAN
Insegurança para banhistas	Implantar postos de guarda-vidas e equipamentos de sinalização.	Intensificar o serviço de guarda-vidas na orla de Coruripe. Garantir a instalação de postos com distância adequada e equipamentos de segurança de acordo com as	Médio	Pontual	Secretaria de Infraestrutura	Secretarias de Turismo, Meio Ambiente e Corpo de Bombeiros

		normas do Corpo de Bombeiros.				
Ocupações irregulares	Substituição das barracas de praia existentes por estruturas regularizadas e padronizadas.	Ordenamento da orla.	Imediato	Pontual	Prefeitura	Secretarias de Infraestrutura; Indústria e Comércio; Semma; SPU.
	Urbanização da orla no trecho de instalação dos condomínios contemplando a quantidade de quiosques, se houver, já existentes com infraestrutura turística.	Ordenamento da orla; Preservação ambiental; Geração de emprego e renda, receita tributária; Incentivo ao turismo.	Imediato	Pontual	Prefeitura	Secretarias de Infraestrutura; Indústria e Comércio; Semma; SPU.
	Intensificar ações de fiscalização.	Coibir novas ocupações irregulares.	Imediato	Contínua	Semma	Secretaria de Indústria e Comércio
Animais soltos nas praias	Aprovar a lei, em construção, relativa à apreensão de animais de grande porte nas vias e praias.	Fiscalizar e notificar os proprietários de animais de grande porte; Garantir a segurança e saúde pública da comunidade.	Curto	Pontual	Câmara de Vereadores	Prefeitura
	Controle populacional de cães e gatos machos e fêmeas errantes e os animais	Realizar ações para o controle populacional de cães e gatos por meio de parcerias público-privadas;	Curto	Contínua	Secretaria de Saúde	Semma; Secretaria de Assistência Social, do Trabalho e da Mulher.

	<p>pertencentes da população de baixa renda.</p>	<p>Incentivar adoções de animais;</p> <p>Realizar censo de animais errantes;</p> <p>Castração de cães e gatos;</p> <p>Educação continuada em guarda responsável.</p>				
	<p>Criar campanhas de orientação sobre procedimentos adequados quando avistar animais marinhos e aves migratórias.</p>	<p>Conscientização da população.</p>	<p>Imediato</p>	<p>Contínua</p>	<p>Semma</p>	<p>Secretaria de Saúde; BPA; INAN; IMA/AL; Instituto Biota e ICMBio.</p>
<p>Degradação ambiental</p>	<p>Monitorar e fiscalizar a balneabilidade das "Barrinhas" de Miaí de Cima.</p>	<p>Balneabilidade das praias.</p>	<p>Imediato</p>	<p>Contínua</p>	<p>DAESC</p>	<p>SEMMA, IMA/AL e INAN.</p>
	<p>Intensificar a fiscalização, notificando as edificações com lançamento irregular de efluentes, se houver.</p>	<p>Balneabilidade das praias. Proteção ambiental.</p>	<p>Imediato</p>	<p>Contínua</p>	<p>Semma</p>	<p>DAESC</p>
		<p>Proteção ambiental; Saúde pública;</p>	<p>Imediato</p>	<p>Contínua</p>	<p>Secretaria de Limpeza</p>	<p>Semma, Ascamare e INAN</p>

	Intensificar a coleta de resíduos sólidos nas praias.	Aumento da atividade do turismo.				
	Realizar educação ambiental sobre descarte e coleta de resíduos sólidos.	Proteção ambiental	Imediato	Contínua	Semma	Secretaria de Limpeza, Ascamare e INAN
	Intensificar a fiscalização para impedir a poluição sonora em toda orla e vias de acesso e instalar placas de proibição;	Garantir a qualidade de vida da comunidade local e visitantes.	Imediato	Contínua	Semma	Polícia Militar
Serviço de telefonia móvel ineficiente	Articulação do poder público junto as empresas de telefonia móvel para ampliação do serviço.	Desenvolvimento do turismo; Conforto e segurança da comunidade local e visitantes;	Curto	Pontual	Gabinete do Prefeito	Câmara de Vereadores, Empresários, Secretaria de Turismo
Tráfego de carros na praia	Intensificar a fiscalização nas praias e instalar placas de proibição;	Segurança dos banhistas; Proteção da fauna e flora;	Imediato	Contínuo	DMTTS	Polícia Militar Semma
	Criar barreiras nas principais vias de acesso	Segurança dos banhistas; Proteção da fauna e flora;	Imediato	Contínuo	DMTTS	Polícia Militar Semma
	Realizar operações especiais de fiscalização nos períodos de maior fluxo.	Segurança dos banhistas; Proteção da fauna e flora;	Imediato	Contínuo	DMTTS	Polícia Militar Semma

--	--	--	--	--	--	--

Fonte: 1ª Etapa da Oficina de Planejamento, 2023

9.2 UNIDADE DE PLANEJAMENTO 02

Quadro 20: Ações - UP 2
TRECHO 01 – Barreiras

Potencialidades	Ação ou Diretriz	Finalidade	Prazo de execução	Duração e regularidade	Responsável	Parceiros
Artesanato	Criação de um espaço de produção e comercialização na orla podendo ser no prédio do CAT;	Bem-estar e espaço adequado para produção e comercialização do artesanato; Divulgação do artesanato de Barreiras; Aumento das vendas e receitas.	Médio	Pontual	Secretaria de Gestão Convênios e Projetos	Secretarias de Infraestrutura e Turismo
	Realização de cursos de capacitação para artesãos.	Capacitação e formação de artesãos; Aumento das vendas e receitas; Melhorar a qualidade do artesanato;	Curto	Contínua	Secretaria de Turismo	Secretaria de Assistência Social e Setur/AL

		Perpetuação do saber-fazer do artesanato para jovens e adultos.				
	Fomentar o artesanato local produzido com o resíduo da ostreicultura	Valorizar o artesanato local; Mitigar os impactos negativos da ostreicultura; Aproveitar matéria prima;	Médio	Contínua	Secretaria de Indústria e Comércio/ Sup. Da Pesca	SETUR/AL IABS SEBRAE IFAL
Culinária local	Criação de um festival gastronômico das Ostras	Fortalecer e divulgar a ostreicultura; Fortalecer a gastronomia das Barreiras; Gerar emprego e renda; Consolidação da gastronomia das Barreiras como polo gastronômico do município.	Longo	Sazonal	Secretaria Municipal de Turismo	Secretaria Indústria e Comércio; Asselp; SETUR/AL e Sistema S.
	Capacitação para manipulação de alimentos e apresentação de pratos.	Capacitar os prestadores de serviços da gastronomia;	Curto	Contínua	Secretaria de Indústria e Comércio	Sistema S; Vigilância Sanitária SETUR/AL

		Gerar emprego e renda; Consolidação da gastronomia das Barreiras como polo gastronômico do município.				
Pesca artesanal	Desenvolvimento do empreendedorismo e fomento a cadeia produtiva da pesca artesanal.	Incentivar a perpetuação da pesca artesanal e expansão do mercado; Articulação entre empreendedores e pescadores locais; Qualificação e capacitação. Incentivar investimento financeiro e linhas de crédito.	Imediato.	Contínua.	Secretaria de Indústria e Comércio (Superintendência de Pesca)	Secretaria de Meio Ambiente e Turismo; Colônias de Pesca Z-9 e Z-10; Sebrae (Sala do Empreendedor); Associações de Pesca e Aquicultura. Bancos do Nordeste, Caixa Econômica, Banco do Brasil e Codevasf.
	Elaboração de uma proposta para criação da Secretaria Municipal de Pesca e Aquicultura.	Criação da Secretaria Municipal de Pesca e Aquicultura; Elaboração de políticas públicas municipais	Curto.	Pontual.	Colônias de Pesca Z-9 e Z-10 e Associações de Pesca e Aquicultura.	Câmara Municipal de Vereadores.

		voltadas a pesca artesanal; Elaboração de Programas de valorização cultural da pesca artesanal.				
	Criação de espaço adequado na orla, com fácil acesso ao rio, para pescadores.	Garantir espaços adequados para guarda de equipamentos de pesca, construção e manutenção de embarcações.	Médio	Pontual	Secretaria de Indústria e Comércio (Superintendência de Pesca)	Secretaria de Infraestrutura; Secretaria de Meio Ambiente; Colônias de Pesca Z-9 e Z-10; Associações de Pesca e Aquicultura. SPU.
	Ordenamento da área de ancoragem das embarcações de pesca.	Ordenamento de ancoragem das embarcações de pesca.	Médio	Pontual	Secretaria de Indústria e Comércio (Superintendência de Pesca)	Secretaria de Meio Ambiente; Colônias de Pesca Z-9 e Z-10; Associações de Pesca e Aquicultura. SPU.
	Realização de ações de conscientização, sensibilização e educação ambiental voltadas para a atividade da pesca.	Orientar pescadores sobre descarte correto dos resíduos provenientes da atividade pesqueira; Proteção da fauna e flora.	Médio	Contínua	Secretaria Municipal de Meio Ambiente	Secretaria de Indústria e Comércio (Superintendência de Pesca); Colônias de Pesca Z-9 e Z-10; Associações de Pesca e Aquicultura. SPU.

						Pesca e Aquicultura.
	Incentivo a regularização de embarcações.	Melhorar a qualidade de trabalho; Segurança física e jurídica; Geração de dados estatísticos; Segurança alimentar; Fortalecimento da cadeia produtiva.	Curto	Contínua	Secretaria de Indústria e Comércio (Superintendência de Pesca)	Capitania dos Portos e Ministério da Pesca
Festas religiosas e culturais	Tornar a Igreja de São Francisco como atrativo do turismo religioso.	Captação de eventos; Geração de renda; Valorização do patrimônio; Criação de parcerias público-privadas.	Longo	Secretaria de Cultura e Eventos	Secretarias de Turismo e Comunicação.	
	Levantamento das festividades religiosas e culturais para retomada dos eventos tradicionais.	Criação de um calendário de eventos (Festival do Coco, Carnaval e Réveillon).	Médio	Pontual	Secretaria de Cultura e Eventos	Secretarias de Turismo e Comunicação.
	Resgate da festa de São Pedro com a procissão pelo Rio Coruripe	Resgatar a cultura e tradição religiosa dos pescadores;	Médio	Sazonal	Secretaria Municipal de Cultura e eventos	AOBARCO Secretária de Indústria e

		Fomentar o turismo local.				Comércio (Sup. De Pesca) Secretaria Municipal de Comunicação
Atividade do Turismo	Fazer um projeto de identidade visual e divulgação dos povoados.	Identificação dos atrativos; Divulgação; Criação de placas de sinalização.	Curto	Pontual	Secretaria de Turismo.	Secretaria de Comunicação; Setur/AL.
	Criação de atrativos noturnos.	Reativar o sábado na orla nos povoados; Criar opções de lazer para a comunidade; Incentivar a permanência do turista; Incentivar o empreendedor local; Tornar o local mais iluminado e seguro.	Curto	Contínua	Secretaria de Cultura e Eventos.	Secretarias de infraestrutura, Turismo, Convênios e Projetos, Limpeza Urbana e DMTT. Polícia Militar
	Qualificar os atores do turismo local para o turismo de base comunitária.	Desenvolver o Turismo de Base Comunitária.	Longo	Contínua	Secretaria Municipal de Turismo.	SEMMA; Secretaria de Comunicação; Setur/AL; atores do turismo local e

		Fomentar o turismo sustentável.				Colônias e Associações de Pesca e Aquicultura.
	Exploração do turismo náutico (Rio Coruripe e Baixios de Dom Rodrigues)	Diversificar os atrativos turísticos e fomentar a economia local; Incentivar o TBC.	Médio	Contínua	Secretaria de Turismo	SETUR/AL e Associações de moradores.
Prática de esportes	Oficializar o calendário de pesca esportiva e amadora.	Incentivar a realização de campeonatos de pesca; Incentivo da pesca esportiva acompanhado por orientador local. Estimular a economia local.	Curto	Pontual	Secretaria de Cultura e Eventos e Superintendência de Pesca	Secretaria de Turismo e Colônias e Associações de Pesca e Aquicultura.
	Incentivo à prática de beach soccer; stand up paddle; caiaque, natação; beach tênis, vôlei de praia e futevôlei.	Realização de campeonatos; Implantação de infraestruturas para escolinhas.	Curto	Contínua	Secretaria de Esportes	Associações esportivas; Secretaria Municipal de Cultura e Eventos.
Produção e beneficiamento de ostras	Fomento a ostreicultura	Investimento nas sementeiras das ostras de crescimento propício;	Curto	Contínua	Indústria e Comércio/Sup de Pesca	SEBRAE IFAL UFAL Colônias e Associações de

		Geração de emprego e renda; Inserir a ostra no cardápio da merenda escolar; Sustentabilidade da atividade; Inclusão social; preservação ambiental				Pesca e Aquicultura.
	Inserir a ostreicultura na rota do turismo local	Geração de emprego e renda; Sustentabilidade da atividade; Inclusão social; preservação ambiental; Incentivo a atividade do turismo	Médio	Contínua	Secretaria Municipal de Turismo	Indústria e Comércio/Sup de Pesca AOBARCO; SEBRAE; IABS; SETUR/AL Banco do Nordeste, Banco do Brasil, Usina Coruripe. Codevasp
Desenvolvimento de pesquisa	Desenvolver programas de educação ambiental (biodiversidade e ecossistemas da zona costeira) com toda a rede de	Fortalecer o envolvimento das escolas e envolvimento comunitário.	Curto.	Contínua	Secretaria Municipal de Meio Ambiente (SEMMA)	Semed; IFAL; UFAL. CODEVASF.

	ensino e comunidade.					
	Realizar estudos e pesquisas sobre o Rio Coruripe.	Divulgação científica.	Longo	Continua	Secretaria Municipal de Meio Ambiente (SEMMA)	IMA/AL; IFAL; Ibama.
	Incentivar o Trade Turístico na elaboração de projetos sustentáveis.	Pleitear certificações ESG e Bandeira Azul.	Longo	Contínua	Secretaria Municipal de Turismo	SEMMA SETUR
Problemas	Ação ou Diretriz	Finalidade	Prazo de execução	Duração e regularidade	Responsável	Parceiros
Difícil acesso do povoado para a praia marítima	Construção da passarela de travessia pedestre	Dar acesso aos banhistas a praia; Segurança dos usuários pelo rio Coruripe; Desenvolver o turismo local de forma organizada;	Médio	Pontual	Secretaria de Infraestrutura	Secretarias de Turismo; Meio Ambiente; Codevasp Setur-AL Usina Coruripe
Insegurança para banhistas	Implantar postos de guarda-vidas e equipamentos de sinalização.	Intensificar o serviço de guarda-vidas na orla de Coruripe. Garantir a instalação de	Médio	Pontual	Secretaria de Infraestrutura	Secretarias de Turismo, Meio Ambiente e Corpo de Bombeiros

		postos com distância adequada e equipamentos de segurança de acordo com as normas do Corpo de Bombeiros.				
	Implantar posto de guarda vidas na praia de Barreiras	Diminuir o risco de afogamento na praia Garantir a segurança dos usuários	Curto	Pontual	Secretaria de Infraestrutura	Secretarias de Turismo, Meio Ambiente e Corpo de Bombeiros
	Realizar capacitação dos guarda vidas municipais	Fortalecer a segurança dos usuários; Perpetuação da capacitação para moradores; Incentivar a prática do nado com as crianças.	Imediato	contínua	Secretária de Turismo	Secretaria de Meio Ambiente e Corpo de Bombeiros
Sinalização de segurança ineficiente;	Colocar boias de sinalização em pontos críticos (Rio e Mar)	Mapeamento dos locais críticos;	Imediato	Pontual	Secretaria de indústria e comércio (Sup. Pesca)	Secretaria de Infraestrutura; Capitania dos Portos;

		Prevenção de acidentes com embarcações; Segurança dos usuário				Associações e colônias de pesca. Usina Coruripe
	Provocar a Capitania para realização de estudo para melhoria da sinalização do farol	Melhorar a sinalização a milhas náuticas	Médio	Pontual	Associações e colônias de pesca.	Secretaria de indústria e comércio (Sup. Pesca)
Degradação ambiental	Intensificar a fiscalização, notificando as residências com lançamento irregular de efluentes	Balneabilidade das praias. Proteção ambiental.	Imediato	Contínua	Semma	DAESC
	Intensificar a coleta de resíduos sólidos nas praias.	Proteção ambiental; Saúde pública; Aumento da atividade do turismo.	Imediato	Contínua	Secretaria de Limpeza	Semma, Ascamare e INAN
	Realizar educação ambiental sobre descarte e coleta de resíduos sólidos.	Proteção ambiental	Imediato	Contínua	Semma	Secretaria de Limpeza, Ascamare e INAN
Ocupações irregulares	Retirada das ocupações irregulares (casas	Recuperação do mangue;	Longo	Pontual	Prefeitura	SPU. MPF,

	precárias da Rua das Flores)	Implantação de passarela suspensa; Criar atrativo turístico; Ampliação da orla de Barreiras				Todas as secretarias municipais Associações locais.
	Ampliação da urbanização da orla de Barreiras	Ordenamento da orla; Preservação ambiental; Geração de emprego e renda, receita tributária; Incentivo ao turismo.	Médio	Pontual	Prefeitura	Secretarias de Infraestrutura; Secretaria de Turismo; Indústria e Comércio; Semma; SPU.
	Intensificar ações de fiscalização.	Coibir novas ocupações irregulares.	Imediato	Contínua	Semma	Secretaria de Indústria e Comércio
Serviço de telefonia móvel ineficiente	Articulação do poder público junto as empresas de telefonia móvel para melhorias da qualidade do serviço.	Desenvolvimento do turismo; Conforto e segurança da comunidade local e visitantes; Garantir conexão de internet de qualidade.	Curto	Pontual	Gabinete do Prefeito	Câmara de Vereadores, Empresários, Secretaria de Turismo

Fonte: 1ª Etapa da Oficina de Planejamento, 2023

Quadro 21: Ações - UP 2
TRECHO 02 – Pontal da Barra

Potencialidades	Ação ou Diretriz	Finalidade	Prazo de execução	Duração e regularidade	Responsável	Parceiros
Artesanato	Revitalização do prédio da Associação das Artesãs do Pontal de Coruripe	Bem-estar e espaço adequado para produção e comercialização do artesanato; Melhoria da infraestrutura; Divulgação do artesanato da Lagoa do Pau; Aumento das vendas e receitas.	Médio	Pontual	Secretaria de Gestão de Convênios e Projetos	Secretarias de Infraestrutura e Turismo
	Construção de centro de produção e comercialização de artesanato do Pontal do Coruripe	Bem-estar e espaço adequado para produção e comercialização do artesanato; Divulgação do artesanato; Aumento das vendas e receitas.	Médio	Pontual	Secretaria de Gestão de Convênios e Projetos	Secretarias de Infraestrutura e Secretaria Municipal de Turismo; Usina Coruripe
	Realização de cursos de capacitação para artesãs.	Capacitação e formação de artesãs;	Curto	Contínua	Secretaria de Turismo	Secretaria de Assistência Social e SETUR/AL

		<p>Aumento das vendas e receitas;</p> <p>Melhorar a qualidade do artesanato;</p> <p>Perpetuação do saber-fazer do artesanato para jovens e adultos.</p>				
Culinária local	Criação de um festival gastronômico do Pontal da Coruripe	Fortalecer e divulgar a gastronomia local; Gerar emprego e renda; Consolidação da gastronomia do Pontal do Coruripe como polo gastronômico do município.	Médio	Sazonal	Secretaria Municipal de Turismo	Secretaria Indústria e Comércio; Asselp; SETUR/AL e Sistema S.
	Capacitação para manipulação de alimentos e apresentação de pratos.	Capacitar os prestadores de serviços da gastronomia; Gerar emprego e renda; Consolidação da gastronomia do Pontal do Coruripe	Curto	Contínua	Secretaria de Indústria e Comércio	Sistema S; Vigilância Sanitária.

		como polo gastronômico do município.				
Pesca artesanal	Desenvolvimento do empreendedorismo e fomento a cadeia produtiva da pesca artesanal.	Incentivar a perpetuação da pesca artesanal e expansão do mercado; Articulação entre empreendedores e pescadores locais; Qualificação e capacitação. Incentivar investimento financeiro e linhas de crédito.	Imediato.	Contínua.	Secretaria de Indústria e Comércio (Superintendência de Pesca)	Secretaria de Meio Ambiente e Turismo; Colônias de Pesca Z-9 e Z-10; Sebrae (Sala do Empreendedor); Associações de Pesca e Aquicultura. Bancos do Nordeste, Caixa Econômica, Banco do Brasil e Codevasf.
	Elaboração de uma proposta para criação da Secretaria Municipal de Pesca e Aquicultura.	Criação da Secretaria Municipal de Pesca e Aquicultura; Elaboração de políticas públicas municipais voltadas a pesca artesanal; Elaboração de Programas de valorização cultural	Curto.	Pontual.	Colônias de Pesca Z-9 e Z-10 e Associações de Pesca e Aquicultura.	Câmara Municipal de Vereadores.

		da pesca artesanal.				
	Criação de espaço na área conhecida como Estaleiro para pescadores.	Garantir espaços adequados para guarda de equipamentos de pesca, construção e manutenção de embarcações.	Médio	Pontual	Secretaria de Indústria e Comércio (Superintendência de Pesca)	Secretaria de Meio Ambiente; Colônias de Pesca Z-9 e Z-10; Associações de Pesca e Aquicultura. SPU.
	Definição de área para ancoragem das embarcações de pesca.	Ordenamento de ancoragem das embarcações de pesca.	Médio	Pontual	Secretaria de Indústria e Comércio (Superintendência de Pesca)	Secretaria de Meio Ambiente; Colônias de Pesca Z-9 e Z-10; Associações de Pesca e Aquicultura. SPU.
	Realização de ações de conscientização, sensibilização e educação ambiental voltadas para a atividade da pesca.	Orientar pescadores sobre descarte correto dos resíduos provenientes da atividade pesqueira; Proteção da fauna e flora.	Médio	Contínua	Secretaria Municipal de Meio Ambiente	Secretaria de Indústria e Comércio (Superintendência de Pesca); Colônias de Pesca Z-9 e Z-10; Associações de Pesca e Aquicultura.
	Incentivo a regularização de embarcações.	Melhorar a qualidade de trabalho; Segurança física e jurídica;	Curto	Contínua	Secretaria de Indústria e Comércio (Superintendência de Pesca)	Capitania dos Portos e Ministério da Pesca

		Geração de dados estatísticos; Segurança alimentar; Fortalecimento da cadeia produtiva.				
	Criação de Centro de Beneficiamento Pesqueiro	Geração de emprego e renda; Incentivar e valorizar a atividade da pesca; Facilitar a comercialização do pescado;	Longo	Pontual	Prefeitura	Ministério da Pesca e Aquicultura; CODEVASF, Banco do Nordeste
	Instalação de uma câmara frigorífica	Conservação do pescado; Geração de emprego e renda; Incentivar e valorizar a atividade da pesca; Facilitar a comercialização do pescado;	Médio	Pontual	Prefeitura	Ministério da Pesca e Aquicultura; CODEVASF, Banco do Nordeste
Festas religiosas e culturais	Tornar a Igreja de Bom Jesus dos Navegantes como atrativo do turismo religioso.	Captação de eventos; Geração de renda; Valorização do patrimônio;	Longo	Contínua	Secretaria de Cultura e Eventos	Secretarias de Turismo e Comunicação.

		Criação de parcerias público-privadas.				
	Levantamento das festividades religiosas e culturais para retomada dos eventos tradicionais.	Criação de um calendário de eventos (Festival do Camarão, do Coco, Carnaval e Réveillon).	Médio	Pontual	Secretaria de Cultura e Eventos	Secretarias de Turismo e Comunicação.
Atividade do Turismo	Fazer um projeto de identidade visual e divulgação dos povoados.	Identificação dos atrativos; Divulgação; Criação de placas de sinalização.	Curto	Pontual	Secretaria de Turismo.	Secretaria de Comunicação; Setur/AL.
	Criação de atrativos noturnos.	Reativar o sábado na orla nos povoados; Criar opções de lazer para a comunidade; Incentivar a permanência do turista; Incentivar o empreendedor local; Tornar o local mais iluminado e seguro.	Médio	Contínua	Secretaria de Cultura e Eventos.	Secretarias de infraestrutura, Turismo, Convênios e Projetos, Limpeza Urbana e DMTT. Polícia Militar

	Qualificar os atores do turismo local para o turismo de base comunitária.	Desenvolver o Turismo de Base Comunitária. Fomentar o turismo sustentável.	Longo	Pontual	Secretaria Municipal de Turismo.	SEMMA; Secretaria de Comunicação; Setur/AL; atores do turismo local e Colônias e Associações de Pesca e Aquicultura.
	Exploração do turismo náutico (piscinas naturais e no Rio Coruripe).	Diversificar os atrativos turísticos e fomentar a economia local; Incentivar o TBC.	Médio	Contínua	Secretaria de Turismo	SETUR/AL e Associações de moradores.
Prática de esportes	Oficializar o calendário de pesca esportiva e amadora.	Incentivar a realização de campeonatos de pesca; Incentivo da pesca esportiva acompanhado por orientador local. Estimular a economia local.	Curto	Pontual	Secretaria de Cultura e Eventos e Superintendência de Pesca	Secretaria de Turismo e Colônias e Associações de Pesca e Aquicultura.
	Incentivo à prática de surf; beach soccer; beach tênis e futevôlei.	Realização de campeonatos; Implantação de infraestruturas para escolinhas.	Curto	Contínua	Secretaria de Esportes	Associações esportivas; Cultura e Eventos.

Desenvolvimento de pesquisa	Desenvolver programas de educação ambiental (biodiversidade e ecossistemas da zona costeira) com toda a rede de ensino e comunidade.	Fortalecer o envolvimento das escolas e envolvimento comunitário.	Curto.	Contínua	Secretaria Municipal de Meio Ambiente (SEMMA)	Semed; IFAL; Resex Marinha de Jequiá; UFAL.
	Realizar estudos e pesquisas sobre o Rio Coruripe	Divulgação científica.	Longo	Pontual	Secretaria Municipal de Meio Ambiente (SEMMA)	IMA/AL; IFAL; Resex Marinha de Jequiá, SPU e Ibama.
	Incentivar o Trade Turístico na elaboração de projetos sustentáveis.	Pleitear certificações ESG e Bandeira Azul.	Longo	Contínua	Secretaria Municipal de Turismo	SEMMA
Problemas	Ação ou Diretriz	Finalidade	Prazo de execução	Duração e regularidade	Responsável	Parceiros
Poucos acessos as praias	Construir subsídios para criação de lei municipal normatizando os acessos a praia (com audiências públicas com as comunidades).	Realizar estudo para identificar, mapear, sinalizar e regulamentar os acessos existentes a praia; Realizar estudo sobre a necessidade de novos acessos;	Imediato	Pontual	Gerência de Tributos	Secretarias de Infraestrutura, Meio Ambiente, Procuradoria, Câmara de Vereadores e IFAL.

		<p>Propor como premissa a reserva de 50 metros da faixa de orla não urbanizada de acordo com o Decreto 5300/2004, a ser analisado caso a caso;</p> <p>Propor como premissa a previsão de acessos transversais a cada 500 metros para novos empreendimentos, a ser analisado caso a caso;</p> <p>Propor como premissa a garantia de acessos e usos qualificados a praia, de acordo com as demandas</p>				
--	--	---	--	--	--	--

		da comunidade local e visitantes. Propor como premissa a garantia do escoamento da produção de pescados; Intensificar as ações de fiscalização.				
Sinalização de segurança ineficiente	Implantar postos de guarda-vidas e equipamentos de sinalização.	Intensificar o serviço de guarda-vidas na orla de Coruripe. Garantir a instalação de postos com distância adequada e equipamentos de segurança de acordo com as normas do Corpo de Bombeiros.	Médio	Pontual	Secretaria de Infraestrutura	Secretarias de Turismo, Meio Ambiente e Corpo de Bombeiros
Ocupações irregulares	Regularizar e padronizar ou retirar quiosques da orla da Rua da Balança	Regularização e ordenamento da orla.	Médio	Pontual	Prefeitura	Secretarias de Infraestrutura; Indústria e Comércio; Semma; SPU.

	Urbanização da orla da Rua da Balança com quiosques menores e com infraestrutura turística.	Ordenamento da orla; Preservação ambiental; Geração de emprego e renda, receita tributária; Incentivo ao turismo.	Médio	Pontual	Prefeitura	Secretarias de Infraestrutura; Indústria e Comércio; Semma; SPU.
	Retirada das construções instalados entre a área do Estaleiro e a Foz do Rio Coruripr	Preservação ambiental; Ordenamento do comércio ambulante.	Imediato	Pontual	Semma	Secretaria de Indústria e Comércio e Batalhão de Polícia Ambiental
	Intensificar ações de fiscalização.	Coibir novas ocupações irregulares.	Imediato	Contínua	Semma	Secretaria de Indústria e Comércio

Fonte: 1ª Etapa da Oficina de Planejamento, 2023

Quadro 22: Ações - UP 2
TRECHO 03 – Orla não urbanizada entre Pontal do Coruripe e Lagoa do Pau

Potencialidades	Ação ou Diretriz	Finalidade	Prazo de execução	Duração e regularidade	Responsável	Parceiros
Pesca artesanal	Desenvolvimento do empreendedorismo e fomento a cadeia produtiva da pesca artesanal.	Incentivar a perpetuação da pesca artesanal e expansão do mercado; Articulação entre empreendedores e pescadores locais; Qualificação e capacitação. Incentivar investimento financeiro e linhas de crédito.	Imediato.	Contínua.	Secretaria de Indústria e Comércio (Superintendência de Pesca)	Secretaria de Meio Ambiente e Turismo; Colônias de Pesca Z-9 e Z-10; Sebrae (Sala do Empreendedor); Associações de Pesca e Aquicultura. Bancos do Nordeste, Caixa Econômica, Banco do Brasil e Codevasf.
	Elaboração de uma proposta para criação da Secretaria Municipal de Pesca e Aquicultura.	Criação da Secretaria Municipal de Pesca e Aquicultura; Elaboração de políticas públicas municipais voltadas a pesca artesanal; Elaboração de Programas de	Curto.	Pontual.	Colônias de Pesca Z-9 e Z-10 e Associações de Pesca e Aquicultura.	Câmara Municipal de Vereadores.

		valorização cultural da pesca artesanal.				
	Criação de espaço, com fácil acesso à praia, para pescadores.	Garantir espaços adequados para guarda de equipamentos de pesca, construção e manutenção de embarcações.	Médio	Pontual	Secretaria de Indústria e Comércio (Superintendência de Pesca)	Secretaria de Meio Ambiente; Colônias de Pesca Z-9 e Z-10; Associações de Pesca e Aquicultura. SPU.
	Definição de área para ancoragem das embarcações de pesca.	Ordenamento de ancoragem das embarcações de pesca.	Médio	Pontual	Secretaria de Indústria e Comércio (Superintendência de Pesca)	Secretaria de Meio Ambiente; Colônias de Pesca Z-9 e Z-10; Associações de Pesca e Aquicultura. SPU.
	Realização de ações de conscientização, sensibilização e educação ambiental voltadas para a atividade da pesca.	Orientar pescadores sobre descarte correto dos resíduos provenientes da atividade pesqueira; Proteção da fauna e flora.	Médio	Contínuo	Secretaria Municipal de Meio Ambiente	Secretaria de Indústria e Comércio (Superintendência de Pesca); Colônias de Pesca Z-9 e Z-10; Associações de Pesca e Aquicultura.
Área de expansão turística com	de Criar contrapartidas com os empreendimentos	Contribuir para desenvolvimento socio urbanístico	Longo	Contínua	Prefeitura	Associações de Moradores; Associação

possibilidade de grandes estabelecimentos de hotéis	para beneficiamento social.					Comercial e Empresarial de Coruripe (ACEC).
	Qualificar mão de obra local para ser absorvida pelos novos empreendimentos.	Evitar êxodo de jovens; Gerar emprego e renda;	Longo	Contínua	Secretaria de Indústria e Comércio	Secretaria de Turismo; IFAL e Sistema S.
	Garantir acessos e usos qualificados a praia, de acordo com as demandas da comunidade local e turistas.	Proporcionar um ambiente adequado para guarda de equipamentos de pesca; Garantir área para embarque e desembarque de pescados;	Curto	Pontual	Secretaria Municipal de Infraestrutura	Semma; Câmara de Vereadores; Secretaria de Projetos e Convênios, Superintendência de Pesca e Colônias e Associações de Pesca e Aquicultura.
Problemas	Ação ou Diretriz	Finalidade	Prazo de execução	Duração e regularidade	Responsável	Parceiros
Poucos acessos as praias	Construir subsídios para criação de lei municipal normatizando os acessos a praia (com audiências públicas com as comunidades).	Realizar estudo para identificar, mapear, sinalizar e regulamentar os acessos existentes a praia; Realizar estudo sobre a	Imediato	Pontual	Gerência de Tributos	Secretarias de Infraestrutura, Meio Ambiente, Procuradoria, Câmara de Vereadores e IFAL.

		<p>necessidade de novos acessos;</p> <p>Propor como premissa a reserva de 50 metros da faixa de orla não urbanizada de acordo com o Decreto 5300/2004, a ser analisado caso a caso;</p> <p>Propor como premissa a previsão de acessos transversais a cada 500 metros para novos empreendimentos, a ser analisado caso a caso;</p> <p>Propor como premissa a garantia de acessos e usos qualificados a praia, de acordo</p>				
--	--	--	--	--	--	--

		com as demandas da comunidade local e visitantes. Propor como premissa a garantia do escoamento da produção de pescados; Intensificar as ações de fiscalização.				
--	--	---	--	--	--	--

Fonte: 1ª Etapa da Oficina de Planejamento, 2023

Quadro 23: Ações - UP 2
TRECHO 04 – Lagoa do Pau

Potencialidades	Ação ou Diretriz	Finalidade	Prazo de execução	Duração e regularidade	Responsável	Parceiros
Artesanato	Revitalização do prédio da Associação das Artesãs da Lagoa do Pau (Artnos);	Bem-estar e espaço adequado para produção e comercialização do artesanato; Melhoria da infraestrutura; Divulgação do artesanato da Lagoa do Pau;	Médio	Pontual	Secretaria de Gestão de Convênios e Projetos	Secretarias de Infraestrutura e Turismo

		Aumento das vendas e receitas.				
	Criação de um espaço de comercialização na orla podendo ser no prédio do CAT;	Bem-estar e espaço adequado para produção e comercialização do artesanato; Divulgação do artesanato da Lagoa do Pau; Aumento das vendas e receitas.	Médio	Pontual	Secretaria de Gestão de Convênios e Projetos	Secretarias de Infraestrutura e Turismo
	Realização de cursos de capacitação para artesãs.	Capacitação e formação de artesãs; Aumento das vendas e receitas; Melhorar a qualidade do artesanato; Perpetuação do saber-fazer do artesanato para jovens e adultos.	Curto	Contínua	Secretaria de Turismo	Secretaria de Assistência Social e Setur/AL
Culinária local	Criação de um festival gastronômico da Lagoa do Pau;	Fortalecer e divulgar a gastronomia da Lagoa do Pau;	Longo	Sazonal	Secretaria Municipal de Turismo	Secretaria Indústria e Comércio; Asselp; Setur/AL e Sistema S.

		<p>Gerar emprego e renda;</p> <p>Consolidação da gastronomia da Lagoa do Pau como polo gastronômico do município.</p>				
	<p>Capacitação para manipulação de alimentos e apresentação de pratos.</p>	<p>Capacitar os prestadores de serviços da gastronomia;</p> <p>Gerar emprego e renda;</p> <p>Consolidação da gastronomia da Lagoa do Pau como polo gastronômico do município.</p>	Curto	Contínua	Secretaria de Indústria e Comércio	Sistema S; Vigilância Sanitária.
Pesca artesanal	Desenvolvimento do empreendedorismo e fomento a cadeia produtiva da pesca artesanal.	<p>1. Incentivar a perpetuação da pesca artesanal e expansão do mercado;</p> <p>2. Articulação entre</p>	Imediato.	Contínua.	Secretaria de Indústria e Comércio (Superintendência de Pesca)	Secretaria de Meio Ambiente e Turismo; Colônias de Pesca Z-9 e Z-10; Sebrae (Sala do Empreendedor); Associações de

		empreendedores e pescadores locais; 3. Qualificação e capacitação. 4. Incentivar investimento financeiro e linhas de crédito.				Pesca e Aquicultura. Bancos do Nordeste, Caixa Econômica, Banco do Brasil e Codevasf.
	Elaboração de uma proposta para criação da Secretaria Municipal de Pesca e Aquicultura.	1. Criação da Secretaria Municipal de Pesca e Aquicultura; 2. Elaboração de políticas públicas municipais voltadas a pesca artesanal; 3. Elaboração de Programas de valorização cultural da pesca artesanal.	Curto.	Pontual.	Colônias de Pesca Z-9 e Z-10 e Associações de Pesca e Aquicultura.	Câmara Municipal de Vereadores.
	Criação de espaço, com fácil acesso à praia, para pescadores.	Garantir espaços adequados para guarda de equipamentos de	Médio	Pontual	Secretaria de Indústria e Comércio	Secretaria de Meio Ambiente; Colônias de Pesca Z-9 e Z-10; Associações de

		pesca, construção e manutenção de embarcações.			(Superintendência de Pesca)	Pesca e Aquicultura. SPU.
	Definição de área para ancoragem das embarcações de pesca.	Ordenamento de ancoragem das embarcações de pesca.	Médio	Pontual	Secretaria de Indústria e Comércio (Superintendência de Pesca)	Secretaria de Meio Ambiente; Colônias de Pesca Z-9 e Z-10; Associações de Pesca e Aquicultura. SPU.
	Realização de ações de conscientização, sensibilização e educação ambiental voltadas para a atividade da pesca.	Orientar pescadores sobre descarte correto dos resíduos provenientes da atividade pesqueira; Proteção da fauna e flora.	Médio	Contínuo	Secretaria Municipal de Meio Ambiente	Secretaria de Indústria e Comércio (Superintendência de Pesca); Colônias de Pesca Z-9 e Z-10; Associações de Pesca e Aquicultura.
	Incentivo a regularização de embarcações.	Melhorar a qualidade de trabalho; Segurança física e jurídica; Geração de dados estatísticos; Segurança alimentar;	Curto	Contínua	Secretaria de Indústria e Comércio (Superintendência de Pesca)	Capitania dos Portos e Ministério da Pesca

		Fortalecimento da cadeia produtiva.				
Festas religiosas e culturais	Tornar a Igreja da Mãe Rainha como atrativo do turismo religioso.	Captação de eventos; Geração de renda; Valorização do patrimônio; Criação de parcerias público-privadas.	Longo	Secretaria de Cultura e Eventos	Secretarias de Turismo e Comunicação.	
	Levantamento das festividades religiosas e culturais para retomada dos eventos tradicionais.	Criação de um calendário de eventos (Festival da Primavera, do Coco, Carnaval e Réveillon).	Médio	Pontual	Secretaria de Cultura e Eventos	Secretarias de Turismo e Comunicação.
Atividade de Turismo	Fazer um projeto de identidade visual e divulgação dos povoados.	Identificação dos atrativos; Divulgação; Criação de placas de sinalização.	Curto	Pontual	Secretaria de Turismo.	Secretaria de Comunicação; Setur/AL.
	Criação de atrativos noturnos.	Reativar o sábado na orla nos povoados; Criar opções de lazer para a comunidade;	Longo	Contínua	Secretaria de Cultura e Eventos.	Secretarias de infraestrutura, Turismo, Convênios e Projetos, Limpeza Urbana e DMTT. Polícia Militar

		Incentivar a permanência do turista; Incentivar o empreendedor local; Tornar o local mais iluminado e seguro.				
	Qualificar os atores do turismo local para o turismo de base comunitária.	Desenvolver o Turismo de Base Comunitária. Fomentar o turismo sustentável.	Longo	Pontual	Secretaria Municipal de Turismo.	SEMMA; Secretaria de Comunicação; Setur/AL; atores do turismo local e Colônias e Associações de Pesca e Aquicultura.
	Exploração do turismo náutico (piscinas naturais e Rio Adriana).	Diversificar os atrativos turísticos e fomentar a economia local; Incentivar o TBC.	Médio	Contínua	Secretaria de Turismo	SETUR/AL e Associações de moradores.
Prática de esportes	Oficializar o calendário de pesca esportiva e amadora.	Incentivar a realização de campeonatos de pesca; Incentivo da pesca esportiva	Curto	Pontual	Secretaria de Cultura e Eventos e Superintendência de Pesca	Secretaria de Turismo e Colônias e Associações de Pesca e Aquicultura.

		acompanhado por orientador local. Estimular a economia local.				
	Incentivo à prática de surf; beach soccer; beach tênis e futvôlei.	Realização de campeonatos; Implantação de infraestruturas para escolinhas.	Curto	Contínua	Secretaria de Esportes	Associações esportivas; Cultura e Eventos.
Desenvolvimento de pesquisa	Desenvolver programas de educação ambiental (biodiversidade e ecossistemas da zona costeira) com toda a rede de ensino e comunidade.	Fortalecer o envolvimento das escolas e envolvimento comunitário.	Curto.	Contínua	Secretaria Municipal de Meio Ambiente (SEMMA)	Semed; IFAL; Resex Marinha de Jequiá; UFAL.
	Realizar estudos e pesquisas sobre o Rio Adriana.	Divulgação científica.	Longo	Pontual	Secretaria Municipal de Meio Ambiente (SEMMA)	IMA/AL; IFAL; Resex Marinha de Jequiá, SPU e Ibama.
	Incentivar o Trade Turístico na elaboração de projetos sustentáveis.	Pleitear certificações ESG e Bandeira Azul.	Longo	Contínua	Secretaria Municipal de Turismo	SEMMA
Problemas	Ação ou Diretriz	Finalidade	Prazo de execução	Duração e regularidade	Responsável	Parceiros

Poucos acessos as praias	Criar lei municipal normatizando os acessos a praia (com audiências com as comunidades).	<p>Criar novos acessos adequados e ampliar os existentes.</p> <p>Garantir acessos e usos qualificados a praia, de acordo com as demandas da comunidade local e visitantes.</p> <p>Intensificar as ações de fiscalização.</p>	Imediato	Pontual	Gerência de Tributos	Secretarias de Infraestrutura, Meio Ambiente, Procuradoria, Câmara de Vereadores e IFAL.
Insegurança para banhistas	Implantar postos de guarda-vidas e equipamentos de sinalização.	<p>Intensificar o serviço de guarda-vidas na orla de Coruripe.</p> <p>Garantir a instalação de postos com distância adequada e equipamentos de segurança de acordo com as</p>	Médio	Pontual	Secretaria de Infraestrutura	Secretarias de Turismo, Meio Ambiente e Corpo de Bombeiros

		normas do Corpo de Bombeiros.				
Ocupações irregulares	Substituição das barracas de praia existentes por estruturas regularizadas e padronizadas.	Ordenamento da orla.	Imediato	Pontual	Prefeitura	Secretarias de Infraestrutura; Indústria e Comércio; Semma; SPU.
	Urbanização da orla contemplando a quantidade de quiosques já existentes com infraestrutura turística.	Ordenamento da orla; Preservação ambiental; Geração de emprego e renda, receita tributária; Incentivo ao turismo.	Imediato	Pontual	Prefeitura	Secretarias de Infraestrutura; Indústria e Comércio; Semma; SPU.
	Retirada dos pontos fixos instalados por ambulantes na foz do Rio Adriana.	Preservação ambiental; Ordenamento do comércio ambulante.	Imediato	Pontual	Semma	Secretaria de Indústria e Comércio e Batalhão de Polícia Ambiental
	Intensificar ações de fiscalização.	Coibir novas ocupações irregulares.	Imediato	Contínua	Semma	Secretaria de Indústria e Comércio
Serviço de telefonia móvel ineficiente	Articulação do poder público junto as empresas de telefonia móvel para ampliação do serviço.	Desenvolvimento do turismo; Conforto e segurança da comunidade local e visitantes;	Curto	Pontual	Gabinete do Prefeito	Câmara de Vereadores, Empresários, Secretaria de Turismo

Fonte: 1ª Etapa da Oficina de Planejamento, 2023

9.3 UNIDADE DE PLANEJAMENTO 03

Quadro 24: Ações - UP 3
TRECHO ÚNICO – Poxim/Pituba

Potencialidades	Ação ou Diretriz	Finalidade	Prazo de execução	Duração e regularidade	Responsável	Parceiros
Atividade Pesca artesanal	Desenvolvimento do empreendedorismo e fomento a cadeia produtiva da pesca artesanal.	Incentivar a perpetuação da pesca artesanal e expansão do mercado; Articulação entre empreendedores e pescadores locais; Qualificação e capacitação. Incentivar investimento financeiro e linhas de crédito.	Imediato.	Contínua.	Secretaria de Indústria e Comércio (Superintendência de Pesca)	Secretaria de Meio Ambiente e Turismo; Colônias de Pesca Z-9 e Z-10; Sebrae (Sala do Empreendedor); Associações de Pesca e Aquicultura. Bancos do Nordeste, Caixa Econômica, Banco do Brasil e Codevasf.
	Elaboração de uma proposta para criação da Secretaria Municipal	Criação da Secretaria Municipal de	Curto.	Pontual.	Colônias de Pesca Z-9 e Z-10 e Associações de	Câmara Municipal de Vereadores.

	de Pesca e Aquicultura.	Pesca e Aquicultura; Elaboração de políticas públicas municipais voltadas a pesca artesanal; Elaboração de Programas de valorização cultural da pesca artesanal.			Pesca e Aquicultura.	
Pesquisa e preservação	Desenvolver programas de educação ambiental (biodiversidade e ecossistemas da zona costeira) com toda a rede de ensino e comunidade.	Fortalecer o envolvimento das escolas e envolvimento comunitário.	Curto.	Contínua	Secretaria Municipal de Meio Ambiente (SEMMA)	Semed; IFAL; Resex Marinha de Jequiá; UFAL.
	Realizar estudos e pesquisas sobre a APA do Poxim.	Elaboração do Plano de Manejo da APA do Poxim; Ampliação dos limites da APA do Poxim. Divulgação científica.	Longo	Pontual	Secretaria Municipal de Meio Ambiente (SEMMA)	IMA/AL; IFAL; Resex Marinha de Jequiá, SPU e Ibama.

	Intensificar ações de monitoramento e fiscalização ambiental.	Preservação da biodiversidade; Levantamento de dados.	Imediato	Contínua	SEMMA	Batalhão de Polícia Ambiental e Ibama.
	Incentivar o Trade Turístico na elaboração de projetos sustentáveis.	Pleitear certificações ESG e Bandeira Azul.	Longo	Contínua	Secretaria Municipal de Turismo	SEMMA
Área de expansão turística para implantação de grandes empreendimentos	Criar contrapartidas com os empreendimentos para beneficiamento social.	Contribuir para desenvolvimento socio urbanístico	Longo	Contínua	Prefeitura	Associações de Moradores; Associação Comercial e Empresarial de Coruripe (ACEC).
	Qualificar mão de obra local para ser absorvida pelos novos empreendimentos.	Evitar êxodo de jovens; Gerar emprego e renda;	Longo	Contínua	Secretaria de Indústria e Comércio	Secretaria de Turismo; IFAL e Sistema S.
	Garantir acessos e usos qualificados a praia, de acordo com as demandas da comunidade local e turistas.	Proporcionar um ambiente adequado para guarda de equipamentos de pesca; Garantir área para embarque e desembarque de pescados;	Curto	Pontual	Secretaria Municipal de Infraestrutura	Semma; Câmara de Vereadores; Secretaria de Projetos e Convênios, Superintendência de Pesca e Colônias e Associações de

						Pesca e Aquicultura.
Atividade do Turismo	Criação de um roteiro de ecoturismo do complexo de lagoas e o estuário do Rio Poxim.	Geração de emprego e renda para população local; Preservação e educação ambiental; Divulgação, venda e comercialização do roteiro.	Curto	Pontual	Secretaria Municipal de Turismo.	SEMMA; Secretaria de Comunicação; Setur/AL; atores do turismo local e Colônias e Associações de Pesca e Aquicultura.
	Qualificar os atores do turismo local para o turismo de base comunitária.	Desenvolver o Turismo de Base Comunitária. Fomentar o turismo sustentável.	Longo	Pontual	Secretaria Municipal de Turismo.	SEMMA; Secretaria de Comunicação; Setur/AL; atores do turismo local e Colônias e Associações de Pesca e Aquicultura.
Pesca esportiva e amadora	Oficializar o calendário de pesca esportiva e amadora.	Incentivar a realização de campeonatos de pesca do complexo lagunar até a foz do Rio Poxim; Incentivo da pesca esportiva	Curto	Pontual	Secretaria de Cultura e Eventos e Superintendência de Pesca	Secretaria de Turismo e Colônias e Associações de Pesca e Aquicultura.

		acompanhado por orientador local. Estimular a economia local.				
Problemas	Ação ou Diretriz	Finalidade	Prazo de execução	Duração e regularidade	Responsável	Parceiros
Poucos acessos as praias	Criar lei municipal normatizando os acessos a praia (com audiências com as comunidades).	Criar novos acessos adequados e ampliar os existentes. Garantir acessos e usos qualificados a praia, de acordo com as demandas da comunidade local e visitantes. Garantir o escoamento da produção de pescados; Intensificar as ações de fiscalização.	Imediato	Pontual	Gerência de Tributos	Secretarias de Infraestrutura, Meio Ambiente, Procuradoria, Câmara de Vereadores e IFAL.
Insegurança para banhistas	Implantar postos de guarda-vidas e equipamentos de sinalização.	Intensificação do serviço de guarda-vidas na orla de Coruripe. Garantir a instalação de	Médio	Pontual	Secretaria de Infraestrutura	Secretarias de Turismo, Meio Ambiente e Corpo de Bombeiros

		postos com distância adequada de acordo com as normas do Corpo de Bombeiros.				
Inexistência de banheiros públicos	Construir um Centro de Atendimento ao Turista (CAT) com banheiros.	Atender a comunidade local e visitantes; Divulgação do potencial turístico.	Médio	Pontual	Secretaria Municipal de Turismo	Setur/AL; Secretarias de Saúde, Meio Ambiente e Infraestrutura
Serviço de telefonia móvel ineficiente	Articulação do poder público junto as empresas de telefonia móvel para ampliação do serviço.	Desenvolvimento do turismo; Conforto e segurança da comunidade local e visitantes;	Curto	Pontual	Gabinete do Prefeito	Câmara de Vereadores, Empresários, Secretaria de Turismo
Veículos automotores em área de praia	Intensificar a fiscalização de trânsito;	Proteção da fauna e flora; Segurança dos usuários da orla;	Médio	Contínua	DMTT	Polícia Militar
	Instalar placas de sinalização.	Conscientização da população; Proteção da fauna e flora; Segurança dos usuários da orla;	Curto	Pontual	DMTT	Meio Ambiente

Fonte: 1ª Etapa da Oficina de Planejamento, 2023

10 Considerações finais

O evento foi realizado no período programado (entre os dias 23 e 27 de outubro) e durante todos os dias do evento contou com representantes dos diversos setores mobilizados. Técnicos e gestores municipais se destacaram com a participação de diversas secretarias. Os facilitadores seguiram as orientações da metodologia do Projeto Orla e utilizaram técnicas e dinâmicas adequadas ao longo de todo o processo, assegurando a qualidade do planejamento participativo.

Como já registrado, a Coordenação Municipal do Projeto Orla de Coruripe realizou iniciativas de mapeamento e mobilização prévia que foram fundamentais para realização desta primeira etapa. O resultado foi bastante exitoso e o evento contou com uma média de 30 participantes diariamente, estes representantes dos diversos setores.

As reuniões preparatórias e a oficina contaram com a participação de diferentes atores locais, incluindo o poder público, o setor produtivo, as associações de classe, bem como pessoas envolvidas direta e indiretamente com a orla. Esses eventos foram

A participação de representantes da Coordenação Estadual do Projeto Orla de Alagoas na oficina foi muito importante para o evento. A Superintendência do Patrimônio da União em Alagoas enviou 02 (dois) técnicos para participar do evento. Os técnicos ministraram uma rica apresentação e puderam ouvir, esclarecer dúvidas e trocar informações com os participantes. A Secretaria de Estado do Turismo (SETUR/AL) também enviou representante que ministrou apresentação sobre Turismo Responsável e pôde divulgar as ações que têm sido realizadas no Estado de Alagoas, destacando as ações promovidas e previstas para o Município de Coruripe. A Secretaria de Estado do Meio Ambiente e Recursos Hídricos (SEMARH) e o Instituto de Meio Ambiente de Alagoas (IMA) não enviaram representantes, mas justificaram suas ausências.

A 1ª etapa da oficina de planejamento participativo do projeto orla no município de Coruripe-AL foi realizada como preconizada pela metodologia do projeto orla e teve duração de 05 (cinco) dias. Uma das únicas diferenças foi que, devido as reuniões preparatórias realizadas nas comunidades, foi possível avançar na elaboração do plano de ações e diretrizes. As reuniões setoriais e preparatórias foram muito importantes para aproximar os participantes dos facilitadores, para adiantar a

construção dos quadros das unidades e para preparar os participantes para as atividades.

Como encaminhamento recomenda-se novas ações de mobilização voltadas para os participantes da 1ª etapa e também para aqueles que não participaram do evento. Recomenda-se o envio de convites e talvez a realização de reuniões para a sensibilização e mobilização de instituições como a SEMARH, IMA, Bombeiros Militares e Batalhão Ambiental com o objetivo de garantir a participação de representantes dessas instituições na 2ª etapa da oficina. Deve-se também enviar convite para representantes da Secretaria Municipal de Educação.

Foi uma semana de intensos trabalhos. Durante esse período, foram alcançados importantes marcos, como a apresentação do projeto orla, a divisão dos grupos de trabalho, a realização de visitas técnicas à orla, a construção de parte dos cenários atuais, tendencias e desejados, a elaboração de ações e diretrizes para enfrentar problemas e aproveitar potencialidades.

Nem todos os cenários atuais, tendencias e desejados foram finalizados, entretanto todos os cenários dos trechos poderão ser revisados e finalizados na 2ª etapa da oficina. No segundo dia do evento deve ser realizada uma atividade para revisão, apresentação e validação dos resultados. Alguns cenários foram produzidos na 1ª etapa, mas nem todos foram validados. Esta atividade não prejudicará o evento e certamente garantirá a construção de cenários mais completos, detalhados e alinhados ao plano de ação proposto.

Outra questão que deve ser resolvida na 2ª etapa é a elaboração de um texto com um diagnóstico patrimonial. Foram enviada uma mensagem para a SPU/AL com algumas solicitações, mas estas ainda não foram respondidas. A linha da isóbata de 10 metros também ainda não foi encontrada pela Prefeitura de Coruripe, pelos Facilitadores e ou pelo IMA. Essa informação já foi solicitada a Professora da Universidade Federal de Alagoas Rochana Andrade Lima.

A 1ª etapa da Oficina de Planejamento Participativo do Projeto Orla no município de Coruripe foi um evento de grande relevância para a comunidade e para a gestão pública local. Um novo modelo de gestão vem sendo implementado na gestão municipal e o Projeto Orla tem colaborado nessa transformação. A gestão integrada certamente será cada vez mais implementada no município e tem grande poder transformador. Técnicos, gestores e sociedade civil organizada puderam juntos propor ações para a construção de um instrumento de gestão urbana, patrimonial e

ambiental voltado para uma gestão integrada, compartilhada e transparente. A participação ativa de todos os envolvidos no evento demonstrou o comprometimento da comunidade com o desenvolvimento sustentável da região.

Por fim, a avaliação positiva do evento e a pactuação de agendas para as próximas etapas do projeto Orla em Coruripe-AL evidenciam o sucesso da primeira etapa da oficina de planejamento participativo e o compromisso contínuo com o desenvolvimento da região costeira. Foi elaborada proposta para a 2ª etapa da oficina considerando os pontos positivos e negativos da primeira etapa, mais uma vez de acordo com a metodologia do Projeto Orla:

Turno	Dia 01 12/12/2023	Dia 02 13/12/2023	Dia 03 14/12/2023
Manhã	Credenciamento e Abertura Apresentação da programação	Revisão da atividade de construção dos cenários Desenhos e textos	Apresentação sobre o papel do Comitê Gestor
	Apresentações de convidados Coordenação Estadual do Projeto Orla de Alagoas e Coordenação Municipal do Projeto Orla de Coruripe		indicação preliminar do Comitê Gestor Municipal da Orla
	Intervalo do almoço	Intervalo do almoço	Intervalo do almoço
Tarde	Apresentação das informações sistematizadas da 1ª etapa da Oficina e Consolidação	Revisão do quadro síntese por trecho	Estratégias de divulgação e implementação
	Apresentação das contribuições recebidas na Consulta Pública	Definição de agenda de trabalho e estratégias da coordenação Municipal do Projeto Orla de Coruripe para construção do Quadro Detalhado	Pactuação de agenda Avaliação do processo

Este processo participativo é uma demonstração de como a comunidade pode se envolver ativamente na definição de seu próprio futuro, contribuindo para o crescimento sustentável e a preservação da orla de Coruripe.